



SCHULENTWICKLUNGSPLAN

2019

Schulentwicklungsplan für die
staatlichen Grundschulen, Stadtteilschulen
und Gymnasien in Hamburg



Hamburg



Freie und Hansestadt Hamburg
Behörde für Schule und Berufsbildung

Schulentwicklungsplan

für die staatlichen
Grundschulen, Stadtteilschulen
und Gymnasien in Hamburg

2019

INHALTSVERZEICHNIS

Einleitung	4
1. Anlass der Schulentwicklungsplanung	4
2. Zielsetzung der Schulentwicklungsplanung	5
3. Rahmenbedingungen	7
Leseerläuterung zu Texten und Tabellen	11
Darstellung der Planungsregionen	12
1. Bezirk Hamburg-Mitte	13
Die Region 1	15
Die Region 2	21
Die Region 3	27
2. Bezirk Altona	33
Die Region 4	35
Die Region 5	41
Die Region 6	45
Die Region 7	49
3. Bezirk Eimsbüttel	53
Die Region 8	55
Die Region 9	61
Die Region 10	65
Die Region 11	69
4. Bezirk Hamburg-Nord	75
Die Region 12	77
Die Region 13	83
Die Region 14	89
5. Bezirk Wandsbek	95
Die Region 15	97
Die Region 16	103
Die Region 17	109
Die Region 18	113
Die Region 19	117
6. Bezirk Bergedorf	121
Die Region 20	123
7. Bezirk Harburg	131
Die Region 21	133
Die Region 22	139
Register	146
Impressum	153

Einleitung

1. Anlass der Schulentwicklungsplanung

Hamburg hat ein modernes und leistungsfähiges Schulsystem. Es basiert auf einer vierjährigen Grundschule und gliedert sich nach Klasse 4 in ein Zwei-Säulen-Modell, das aus dem Gymnasium und der Stadtteilschule besteht. Beide Schulformen führen zum Abitur: das Gymnasium in acht Jahren, die Stadtteilschule in der Regel nach neun Jahren. Damit sind die in der 18. Legislaturperiode von der Enquetekommission der Bürgerschaft parteiübergreifend vorgeschlagene Schulstrukturreform sowie die mit dem Volksentscheid vom November 2010 verbundenen Veränderungen umgesetzt.

Mit dem Schulentwicklungsplan von 2012 wurden diese Schulstrukturreformen abgebildet und mit einem engagierten Schulbauprogramm umgesetzt. Dazu wurden die Mittel für den Schulbau mehr als verdoppelt. Zwischen 2011 und 2018 wurden rund 2,2 Milliarden Euro allein für den Neubau, den Zubau und die Modernisierung der Schulgebäude der allgemeinbildenden Schulen sowie weitere 663 Millionen Euro für den Neubau, den Zubau und die Modernisierung der Schulgebäude der berufsbildenden Schulen investiert. Insbesondere wurden den neuen Stadtteilschulen viele neue, moderne Räumlichkeiten zur Verfügung gestellt, es wurden die Grundschulen für die flächendeckende Einführung des Ganztags und der Inklusion ertüchtigt, und es wurde den wachsenden Schülerzahlen an Gymnasien Rechnung getragen.

Bereits seit einigen Jahren verzeichnet Hamburg als attraktive Metropole einen stetigen Bevölkerungszuwachs. Mit den ab 2012 erheblich gesteigerten Investitionen in den Schulbau konnten die Schulgebäude so ausgebaut werden, dass trotz des Anstiegs der Schülerzahlen um 17.000 Schülerinnen und Schüler (rund 10 Prozent) die Schulen heute schönere, großzügigere und modernere Unterrichtsräume bieten als 2010. Vor dem Hintergrund der Wohnungsbauoffensive des Hamburger Senates, der Einführung der kostenlosen Kita-Betreuung, des flächendeckenden Ausbaus von Ganztagschulen und einer insgesamt sehr stabilen Wirtschaftslage mit guten Beschäftigungsmöglichkeiten, wird Hamburg für Familien immer attraktiver. Immer weniger junge Eltern wandern in das Hamburger Umland ab. Zugleich ist die Anzahl der unter einjährigen Kinder in nur wenigen Jahren von rund 17.000 in 2012 auf über 20.000 in 2016 gestiegen. Diese für eine Gesellschaft so positive Entwicklung hat sich in 2017 und 2018 fortgesetzt, so dass die für Hamburg zuletzt in 2015 erstellte 13. Koordinierte Bevölkerungsvorausberechnung – bezogen auf das Schülerwachstum – deutlich nach oben korrigiert werden musste.

Seit Ende 2018 liegen aktualisierte Daten für die prognostizierte Bevölkerungsentwicklung vor. Danach wird die Zahl der Kinder und Jugendlichen im schulpflichtigen Alter in Hamburg rund drei bis vier Mal so schnell wachsen wie die Bevölkerung insgesamt. Nach Berechnungen des Statistikamtes Nord und der Behörde für Schule und Berufsbildung wird die Zahl der Schülerinnen und Schüler im allgemeinbildenden Schulwesen von derzeit rund 195.000 bis zum Jahr 2030 auf rund 240.000 ansteigen. Das entspricht ungefähr einem Anstieg um 25 Prozent (siehe hierzu auch Ziffer 3.1). Vor diesem Hintergrund ist es notwendig, den Schulentwicklungsplan von 2012 fortzuschreiben und an diese Entwicklung anzupassen.

2. Zielsetzung der Schulentwicklungsplanung

Der Schulentwicklungsplan dient gemäß § 86 des Hamburgischen Schulgesetzes „zur Vorbereitung von Entscheidungen zur Schulorganisation und zur Weiterentwicklung des Schulwesens“. Der Plan soll darlegen, wie sich unter Berücksichtigung der Entwicklung der Schülerzahlen, des Elternwahlverhaltens und der vorhandenen Ressourcen die Schülerzahlen an den einzelnen Schulen voraussichtlich entwickeln. Unter Beachtung der ebenfalls im Schulgesetz enthaltenen Vorgaben über die Mindestzügigkeiten der Schulformen und des Gebots altersangemessener Wege soll der Schulentwicklungsplan ein entsprechendes regionales Standortnetz darlegen. Das Ziel ist es, den Schulen eine verlässliche Entwicklungsperspektive zu bieten, die die besonderen Rahmenbedingungen der wachsenden Stadt berücksichtigt und sich an folgenden Eckpunkten orientiert:

Verlässliche Strukturen für guten Unterricht

Mit dem 2010 geschlossenen Schulfrieden ist es gelungen, die kräftezehrende Debatte über Schulstrukturfragen zu beenden und den Fokus auf die Entwicklung des Ganztags, der Förderung schwächerer Schülerinnen und Schüler sowie vor allem auf die Verbesserung des Unterrichts zu konzentrieren. Die Neuausrichtung der Hamburger Schulpolitik ermöglichte seitdem kontinuierliche Verbesserungen Hamburgs in den nationalen und internationalen Schulleistungsuntersuchungen. Diese Verbesserungen belegen den Erfolg dieser Strategie und die Tragfähigkeit der Hamburger Schulstruktur. Die Schulentwicklungsplanung erfolgt in diesem Sinne für die drei Schulformen Grundschule, Stadtteilschule und Gymnasium in ihrer aktuell bestehenden Ausprägung mit dem achtjährigen Abitur an Gymnasien und allen Bildungsgängen an Stadtteilschulen.

Jahrgang	Schulform	
Jg. 1–4	Grundschule	
Jg. 5–10	Stadtteilschule	Gymnasium
Jg. 11 und 12		
Jg. 13		

Damit Hamburgs Schulen leistungsfähig und attraktiv bleiben, sollten sie bestimmte Größen weder unter- noch überschreiten. Gemäß dem Hamburgischen Schulgesetz sollten Grundschulen mindestens zweizügig und weiterführende Schulen mindestens dreizügig sein. Umgekehrt sollen die bereits jetzt bestehenden maximalen Größen von bis zu sieben Zügen an Grundschulen und bis zu acht Zügen in den Eingangsklassen an weiterführenden Schulen nicht überschritten werden, um die innere Organisation und Übersichtlichkeit der Schulen nicht zu erschweren.

Grundsätzlich ermöglicht eine größere Zahl von Parallelklassen eine größere Angebotsvielfalt und Profilbildung, die den Interessen und Neigungen der Schülerinnen und Schüler besser entspricht. So erzielen sechs- bis siebenzügige Grundschulen und größere weiterführende Schulen regelhaft gute Ergebnisse in der Schulinspektion und erfreuen sich in den Anmelderunden regelmäßig hoher Beliebtheit bei Eltern und Kindern.

Für die Berechnung der Zügigkeiten wurden die im Schulgesetz festgelegten Klassenfrequenzen zu Grunde gelegt. Trotz wachsender Schülerzahlen soll auch weiterhin in kleinen Klassen unterrichtet werden. So sollen maximal 23 Schülerinnen und Schüler die Klassen der Grundschulen besuchen, in Stadtteilen mit sozial schwierigen Rahmenbedingungen liegt die Obergrenze bei 19 Schülerinnen und Schülern. Die fünfte Klasse einer Stadtteilschule sollen durchschnittlich 23 Schülerinnen und Schüler, die fünfte Klasse am Gymnasium 28 Schülerinnen und Schüler besuchen. In der Regel wechseln nach Klasse 6 pro Klasse knapp zwei Schülerinnen und Schüler vom Gymnasium auf die Stadtteilschule, sodass ab Klasse 7 die Klassengröße an der Stadtteilschule 25 beträgt.

Klassenstufe/Schulform	Klassengröße
Klasse 1 Grundschule mit Sozialindex 1 und 2	19
Klasse 1 Grundschule mit Sozialindex 3 bis 6	23
Klasse 5 Stadtteilschule	23
Klasse 7 Stadtteilschule	25
Klasse 5 Gymnasium	28

Individuelle Lösungen für regionale Besonderheiten

Der Schulentwicklungsplan bildet kein starres Korsett, sondern lässt Räume für regionale Besonderheiten. So gibt es Ausnahmen von der Mindestzügigkeit, um in ländlichen Regionen eine ortsnahe Schulversorgung zu gewährleisten. In einigen wenigen Fällen verzichtet der Schulentwicklungsplan zum jetzigen Zeitpunkt bei weiter in der Zukunft liegenden Neugründungen von weiterführenden Schulen auf eine Vorfestlegung der Schulform, um abzuwarten, wie sich das Anmeldeverhalten in der Region entwickelt.

So genannte Campus-Stadtteilschulen erfreuen sich in Hamburg wachsender Beliebtheit. Diese Stadtteilschulen bieten in einer Schule sowohl gymnasiale Klassen mit gymnasialem Stundenplan und Abitur nach acht Jahren als auch Schulklassen mit dem Stundenplan der Stadtteilschule und allen Bildungsabschlüssen sowie dem Abitur nach neun Jahren an. Dank der Organisation beider Bildungsgänge in einer Schule können sie besser auf Schwankungen bei der Schulformwahl reagieren. Damit gewährleisten sie auch bei längeren Planungshorizonten ein umfassendes weiterführendes Schulangebot, das die Bedürfnisse von Schülerinnen und Schülern je nach Entwicklung bestmöglich abdeckt.

3. Rahmenbedingungen

Der Schulentwicklungsplan schafft mit seiner Festlegung des Schulangebots die Grundlage und den Rahmen für künftige Baumaßnahmen. Diese Baumaßnahmen sollen nach der Verabschiedung des Schulentwicklungsplans Schritt für Schritt gemeinsam unter Beteiligung der Schulgemeinschaften erörtert und umgesetzt werden. Grundlage für die Neubauten sowie die größeren Zu- und Ersatzbauten ebenso ist dabei stets das Musterflächenprogramm für allgemeinbildende inklusive Schulen mit Ganztagsangeboten aus dem Mai 2018. Dieses berücksichtigt die ganztägige Nutzung der Schule durch die Schülerinnen und Schüler ebenso wie die Zielsetzung, dass Schülerinnen und Schüler sich in der Schule möglichst weitgehend barrierefrei selbständig und selbstbestimmt bewegen können. Der Schulentwicklungsplan ist als Bedarfsplanung insofern noch kein Bauprogramm, sondern nur die Grundlage für ein Bauprogramm.

Im vorliegenden Plan finden sich zwar für eine Reihe von Schulen Aussagen über nötige Baumaßnahmen, sie dienen jedoch in erster Linie der Klarstellung darüber, dass die Standortplanung notwendige Baumaßnahmen im Blick hat. Eine standortbezogene und detaillierte Bauplanung wird dadurch nicht ersetzt. Zu berücksichtigen ist zudem, dass die im Schulentwicklungsplan ausgewiesene Entwicklung der Schulen in unterschiedlichem Tempo verläuft. Daher hat nicht für jede Schule die jeweils nötige Baumaßnahme dieselbe Dringlichkeit. An manchen Standorten werden das ausgewiesene Zielbild und die entsprechende Schulgröße erst im Verlauf mehrerer Jahre erreicht, an anderen besteht kurzfristiger Handlungsbedarf. Die Konkretisierung dieser Umsetzungsschritte wird erst auf der Grundlage des Schulentwicklungsplans erarbeitet und ist nicht Bestandteil des Plans.

Für die Fortschreibung des Schulentwicklungsplanes ist eine grundlegende Betrachtung der aktuellen Entwicklungen in der Hamburger Schullandschaft angestellt worden. Insbesondere folgende Eckpunkte sind in die Planung einzubeziehen:

Wachsende Schülerschaft

Hamburg verzeichnet als attraktive Metropole mit einem dynamischen Wohnungsbau bereits seit Jahren einen Bevölkerungszuwachs mit den entsprechend anwachsenden Schülerzahlen. Der künftige Anstieg der Schülerzahlen hat allerdings weniger mit der Zuwanderung oder neu geschaffenem Wohnraum zu tun, sondern ist vor allem auf die erhöhten Geburtenraten zurückzuführen. In der Folge dieser Entwicklung steigen die Gesamtschülerzahlen in den nächsten zehn Jahren um etwa 25% auf rund 240.000 Schülerinnen und Schüler an.

Jahr	2017/18	2025	2030
Schülerinnen und Schüler in Hamburg	195.176	219.644	238.536

Diese Zahlen beziehen sich auf alle Schülerinnen und Schüler der allgemeinbildenden Schulen in Hamburg, also auch auf diejenigen, die Vorschulen, Privatschulen, spezielle Sonderschulen oder Regionale Bildungs- und Beratungszentren besuchen. Sie umfassen ferner auch die Teilnehmerinnen und Teilnehmer schulischer Angebote der Erwachsenenbildung.

Für die Schulentwicklungsplanung der allgemeinen Schulen ist die Entwicklung in der Grundschule, der Stadtteilschule und dem Gymnasium in den Jahrgängen 1 bis 13 wesentlich. Hier ergibt sich für die staatlichen Schulen folgendes Bild:

Jahr	2017/18	2025	2030
Schülerinnen und Schüler Kl. 1-13	161.381	183.250	199.956

Die höheren Geburtenraten zeigen erwartungsgemäß zuerst in der Grundschule den größten Effekt. Mit dem Aufwachsen der Jahrgänge in die Sekundarstufen I und II führt dies zu einem Gesamtanstieg zum Jahr 2030 um 25% im Vergleich zu 2017:

Jahr	2017/18	2025	2030
Schülerinnen und Schüler in Eingangsklassen 1	13.983	17.430	17.937
Schülerinnen und Schüler in Eingangsklassen 5	13.351	15.907	17.408

Der Anstieg der Kinderzahlen bis 2022 ist in der bereits bestehenden, angepassten Schulentwicklungsplanung größtenteils berücksichtigt. Mit den dem neuen Schulentwicklungsplan zugrunde liegenden Geburtenzahlen der Jahre 2017 und 2018 wird eine Entwicklung aufgezeigt, die ab dem Schuljahr 2023/24 die Grundschulen erreicht und voraussichtlich 2026/27 vollständig in den Grundschulen abgebildet wird. In den weiterführenden Schulen wird die beschriebene Entwicklung mit einer Verzögerung von etwa vier Jahren 2027 beginnen und voraussichtlich erst im Jahre 2030 erreicht.

Dieses Aufwachsen der Schülerzahlen bis 2030 ist bei der Terminierung von Baumaßnahmen zu beachten. Es kommen nicht in allen Jahrgängen gleichzeitig mehr Schülerinnen und Schüler hinzu. Zunächst müssen also die Grundschulen und im Anschluss die weiterführenden Schulen erweitert werden.

Das Aufwachsen der Schülerschaft bezieht sich selbstverständlich auch auf die speziellen Sonderschulen und die Regionalen Bildungs- und Beratungszentren (ReBBZ). Für beide schulischen Angebote ist eine gesonderte Planung aufzulegen. Diese wird sich an der Schulentwicklungsplanung für die allgemeinen Schulen orientieren. Sie ist aber weniger kleinräumig als vielmehr überregional ausgerichtet und wird u. a. die Aspekte gute Erreichbarkeit, bezirksübergreifende Versorgung und Kooperationsmöglichkeiten mit den allgemeinen Schulen in den Mittelpunkt der Überlegungen stellen.

Vorschulklassen

Die Vorschulklassen an den Hamburger Grundschulen erfreuen sich großer Beliebtheit. Zum Schuljahr 2019/20 werden nach den derzeitigen Planungen 454 Vorschulklassen mit über 9.150 Plätzen an den Hamburger Grundschulen eingerichtet. Vorschulklassen werden an allen Grundschulen geführt, auch wenn es keinen Rechtsanspruch auf den Vorschulbesuch gibt. Aufgrund der alternativen Möglichkeit des Besuchs einer Kita haben Vorschulklassen häufig eine geringere Zügigkeit als die Jahrgänge 1 bis 4. Die im Schulentwicklungsplan angegebene Zügigkeit der Grundschulen bezieht sich daher nur auf die Schulklassen 1 bis 4. Im Rahmen der Bauplanung soll die entsprechende Zahl von Vorschulklassen standortspezifisch berücksichtigt werden.

Entwicklung des Zwei-Säulen-Modells in der Sekundarstufe

Der Trend zur Anmeldung in Jahrgang 5 an Stadtteilschulen lässt darauf schließen, dass perspektivisch in gleichem Maße Kinder auf der Stadtteilschule und dem Gymnasium angemeldet werden. Das Anmeldeverhalten ist allerdings regional sehr unterschiedlich und in einigen Stadtteilen derart dynamisch, dass nicht in allen Fällen präzise vorhergesagt werden kann, welche weiterführende Schulform perspektivisch in fünf bis zehn Jahren notwendig sein wird. Diesem Umstand wurde dadurch Rechnung getragen, dass in einzelnen Fällen die Entscheidung über die Schulform noch offengelassen und lediglich der Bedarf einer weiterführenden Schule in den Schulentwicklungsplan aufgenommen wurde. In anderen Fällen bietet sich die Lösung einer Campus-Stadtteilschule an, die beide Bildungsgänge in einer Schule vereint und eine flexible Einrichtung von Gymnasial- und Stadtteilschulzweigen ermöglicht. Die bei den Campus-Stadtteilschulen in den Tabellen angegebenen Zielzügigkeiten für die beiden Bildungsgänge stellen Annahmen aufgrund der prognostizierten Schülerzahlenentwicklung und des bisherigen Anmeldeverhaltens in der Region dar. Bei verändertem Anmeldeverhalten können Campus-Stadtteilschulen flexibel reagieren und im Rahmen ihrer Gesamtkapazität auch ein abweichendes Mengenverhältnis von Stadtteilschul- und Gymnasialzügen realisieren.

Unterkünfte mit der Perspektive Wohnen

Das Hamburger Schulsystem hat 2015 und 2016 die Aufnahme zahlreicher geflüchteter Kinder und Jugendlicher gut bewältigt. Insgesamt wurden die Neuzugewanderten so über Hamburg verteilt, dass sie für die Schulentwicklungsplanung in der Regel keine relevante Größe bilden. Viele neu geschaffene Unterkünfte werden in den kommenden Jahren zudem sukzessive in freien Wohnraum umgewandelt. Der überwiegende Teil dieser Neubaugebiete hat eine Größenordnung, die durch die Schulen in der Umgebung gut versorgt werden kann. Da noch offen ist, wann und in welchem Umfang regulärer Wohnraum entsteht, ist künftig kontinuierlich zu beobachten, ob weitere Anpassungen an den umliegenden Schulen notwendig sind. Dieses gilt ebenso für die sieben Hamburger Magistralen, die im Kontext urbaner Lebensräume weitergestaltet werden sollen.

Schulentwicklung im innerstädtischen Raum

Die Schulentwicklung steht insbesondere im innerstädtischen Raum vor großen Herausforderungen. Aufgrund der starken Verdichtung werden die zur Verfügung stehenden Flächen für Schulerweiterungen oder Neugründungen hier immer knapper. Gerade in diesen Stadtteilen aber steigt die Geburtenrate häufig am stärksten, zugleich ziehen immer weniger Familien mit ihren Kindern aus den Innenstadtbereichen in die Peripherie. Deshalb sind hier manchmal kreative bauliche und organisatorische Lösungen gefragt, um ein gutes wohnortnahes Schulangebot zu gewährleisten. Dazu gehört auch, die vorhandenen Räumlichkeiten optimal zu nutzen. Um diese besonderen Anforderungen möglichst genau zu berücksichtigen, werden im vorliegenden Schulentwicklungsplan auch halbe Züge geplant. Dabei handelt es sich nicht um durchgängige Züge, die in jedem Jahrgang eine Klasse vorsehen, sondern um zusätzliche Klassen in einzelnen Jahrgängen. Eine Grundschule mit 3,5 Zügen hätte in allen Jahrgängen drei Parallelklassen und zum Beispiel in Jahrgang 1 und 4 eine vierte Parallelklasse, in 2 und 3 aber nicht. So gelingt es, die jährlichen Schwankungen in den Schülerzahlen aufzufangen.

4. Beratungs- und Beteiligungsverfahren

Der Referentenentwurf für einen fortgeschriebenen Schulentwicklungsplan wurde am 7. Mai 2019 veröffentlicht. Er wurde zeitgleich an alle staatlichen Schulen, die Bezirksversammlungen, die Kreiseltern- und Kreisschülerräte sowie die Kammern nach dem Hamburgischen Schulgesetz versandt, damit diese den Entwurf diskutieren und ihre Stellungnahmen abgeben konnten.

Außerdem wurde der Entwurf des Schulentwicklungsplans den Regionalen Bildungskonferenzen, den Fraktionen der Hamburgischen Bürgerschaft, den anderen Hamburger Fachbehörden, der Handelskammer, der Handwerkskammer, den Hamburger Schulen in freier Trägerschaft, dem Deutschen Gewerkschaftsbund und den im Bildungsbereich organisierten Gewerkschaften, den in der Bürgerschaft vertretenen Parteien, den Anbietern der Freien Kinder- und Jugendhilfe sowie Medienvertretern zur Verfügung gestellt.

Darüber hinaus hatten alle Hamburgerinnen und Hamburger die Möglichkeit, den Entwurf im Internet unter www.hamburg.de/schulentwicklungsplan/ einzusehen und sich zu informieren.

Der Referentenentwurf wurde in zahlreichen schulischen und bezirklichen Gremien, aber auch in einzelnen Runden mit Vertretern von Schulen und Eltern durch Vertreterinnen und Vertretern der Behörde vorgestellt und erläutert. Bei einer Vielzahl von Schulen war die grundsätzliche Zielsetzung des Referentenentwurfes in Bezug auf ihre Schule bereits bekannt, da die Schulentwicklung ein kontinuierlicher Prozess ist und im Zuge der wachsenden Stadt bereits vielfältige Überlegungen zum Ausbau von Schulen angestellt wurden. Um eine breite Beteiligung zu ermöglichen, wurden den Gremien längere Beratungszeiten als beim letzten Schulentwicklungsplan eingeräumt.

Die Deputation hat einen Ausschuss zur Vorbereitung ihrer Beschlussfassung gebildet. Dieser Ausschuss hat am 22.05., am 14.08. sowie am 23.09.2019 getagt und sich ausführlich mit dem Referentenentwurf im Grundsatz und den eingegangenen Stellungnahmen befasst.

Zudem hat sich der Schulausschuss der Hamburgischen Bürgerschaft am 26.08. 2019 mit der Schulentwicklungsplanung befasst und darüber hinaus am 18.09.2019 eine öffentliche Anhörung hierzu durchgeführt. Im Ergebnis hat dieser intensive Prozess dazu geführt, dass eine Vielzahl von Anregungen und Wünschen aufgenommen und der Referentenentwurf geändert wurde. Dies bezieht sich auf die Anhebung oder Absenkung von Zielzügigkeiten sowie die Hinweise auf notwendige Baumaßnahmen und auf die Neugründung von Schulen.

Leserläuterung zu Texten und Tabellen

Im folgenden Kapitel wird die Schulentwicklungsplanung für die Freie und Hansestadt Hamburg in den kommenden Jahren vorgestellt. Die Darstellung folgt den 22 Regionen, in die Hamburgs Schullandschaft unterteilt ist, und gliedert sich für jede Region in einen Text- und einen Tabellenteil. Der Text beschreibt die Entwicklungsziele der einzelnen Schulen. Wenn eine Schule vierzünftig geplant wird, heißt dies nicht, dass vier Züge hinzukommen, sondern dass die Schule perspektivisch über insgesamt vier Züge verfügen soll. Erweiterungsbedarfe werden in der Regel im Textteil gesondert dargestellt.

Der Tabellenteil gibt Schulform und Sozialindex der einzelnen Schule an sowie die durchschnittliche Zügigkeit im Schuljahr 2017/18 und die geplante Zügigkeit. Die Schulformen sind mit den Kürzeln G (Grundschule), STS (Stadtteilschule) und GYM (Gymnasium) dargestellt.

Der Sozialindex beschreibt die unterschiedlichen Rahmenbedingungen der Hamburger Schulen, die durch verschiedene soziale und kulturelle Zusammensetzungen der Schülerschaft bedingt sind. Diese Rahmenbedingungen werden auf einer Skala von 1 bis 6 beschrieben. Dabei steht eine 1 für Schulen mit sehr schwierigen sozialen Rahmenbedingungen und eine 6 für Schulen mit sehr begünstigenden sozialen Rahmenbedingungen. Bei der Neugründung von Schulen wird auf Basis der sozialräumlichen Daten der Region ein Sozialindex festgelegt.

Die Zügigkeiten werden inklusive halber Züge dargestellt. Ein Zug umfasst im Prinzip für jeden Jahrgang der Schule eine Klasse, also z. B. für die Klassen 1-4 in der Grundschule. Aufgrund stark abweichender Zügigkeiten in den Vorschulklassen (bei einer vierzügigen Schule häufig zwei statt vier Klassen) sowie bei den Orientierungs- und Oberstufen der Stadtteilschulen wurden bei der Darstellung der Zügigkeit die jeweils am meisten ausgelasteten Jahrgänge zu Grunde gelegt: bei Grundschulen die Jahrgänge 1-4, bei Stadtteilschulen die Jahrgänge 7-10, bei Gymnasien die Jahrgänge 5-12. Ebenfalls angegeben wurden halbe Züge, wenn in einzelnen Jahrgängen Schülerspitzen aufgefangen oder Raumreserven genutzt werden sollen, ohne die Kapazitäten zu erweitern.

In den Bemerkungen werden schulische Besonderheiten dargestellt, die sich über die tabellarische Darstellung nicht erschließen. Aufgeführt werden nur Baumaßnahmen, die im Zusammenhang mit dem Erreichen der Zielzügigkeit stehen. Andere Maßnahmen, z. B. Sanierungen und Instandhaltungen, werden nicht genannt. Als Referenz für den Ist-Stand wird die durchschnittliche Zügigkeit der genannten Jahrgänge in den Schulen im Schuljahr 2017/18 zugrunde gelegt. Da in einzelnen Jahrgängen immer wieder Schwankungen über oder unter die geführte Zügigkeit stattfinden, gibt ein Durchschnittswert die Zügigkeit am präzisesten wieder.

Legende Baumaßnahmen

Baumaßnahme in Prüfung:	Es ist nicht abschließend geklärt, ob Zu- oder Umbauten notwendig sind.
Baumaßnahme erforderlich:	Zu- oder Umbauten sind mit großer Wahrscheinlichkeit erforderlich, aber der Bedarf ist noch nicht konkretisiert.
Baumaßnahme in Planung:	Der Bedarf ist bekannt, SBH/GMH sind bereits mit der Planung beauftragt.
Baumaßnahme in Realisierung:	Es wird bereits gebaut.

Darstellung der Planungsregionen

Bezirk Hamburg-Mitte

Region 1

Hamburg-Altstadt, Hamburg-Neustadt, HafenCity, St. Pauli, St. Georg, Hammerbrook, Borgfelde, Hamm, Rothenburgsort, Steinwerder, Waltershof und die Insel Neuwerk

Eilbek
im Bezirk Wandsbek

Region 2

Horn, Billstedt und Billbrook

Region 3

Wilhelmsburg und Veddel

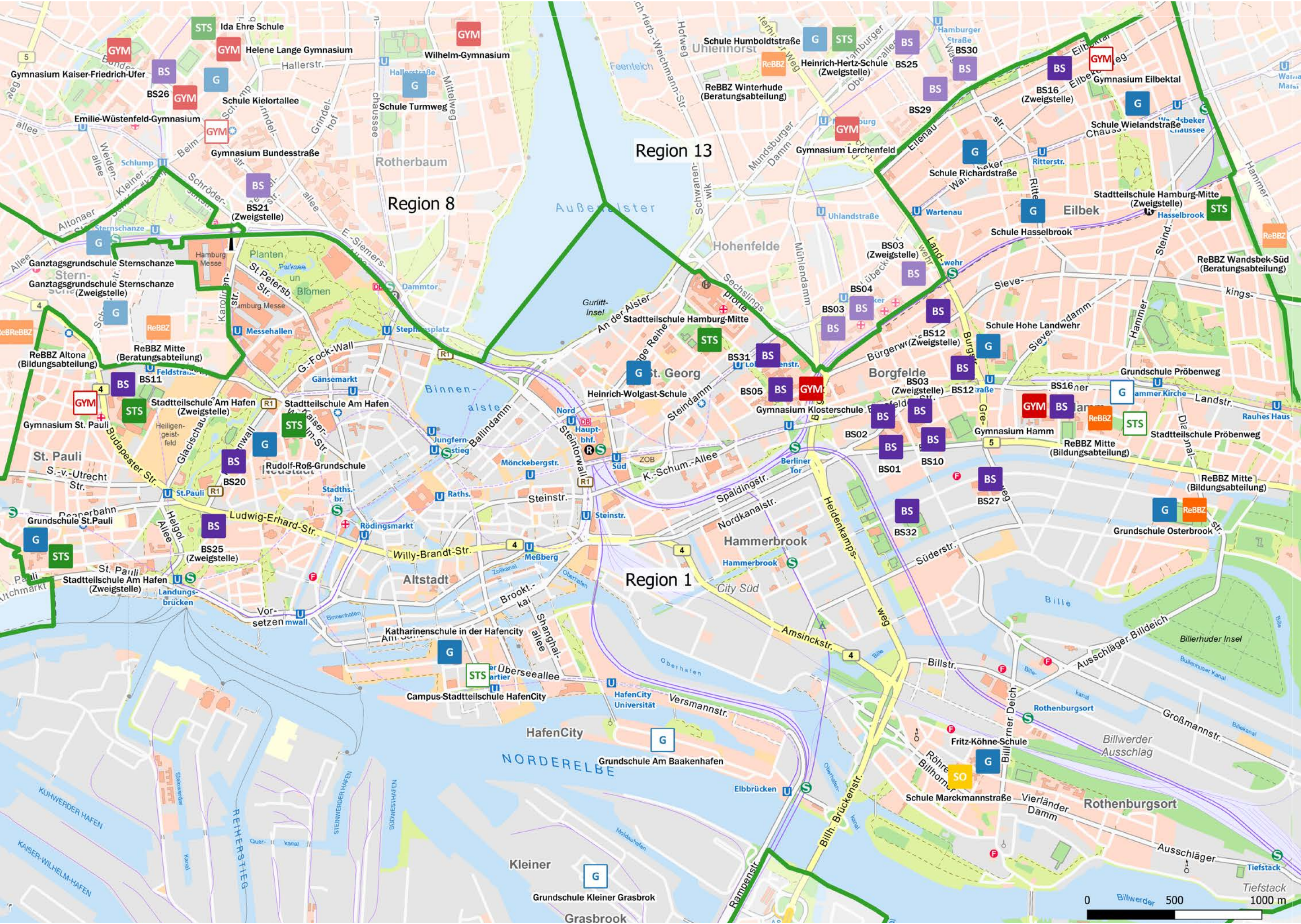
Region 22b*

Finkenwerder

**Siehe Bezirk Harburg*

Legende

Symbol		Erklärung
		Grundschule Grundschule in Planung
		Stadtteilschule mit angegliederter Grundschule (Langform) Stadtteilschule mit angegliederter Grundschule in Planung
		Stadtteilschule Stadtteilschule in Planung
		Gymnasium Gymnasium in Planung
		Geplante weiterführende Schule mit noch nicht festgelegter Schulform (Stadtteilschule oder Gymnasium)
		Regionales Bildungs- und Beratungszentrum (ReBBZ)
		Sonderschule
		Berufliche Schule
		Grenze der Regionen
		Landesgrenze der Freien und Hansestadt Hamburg



Region 1

Die Region umfasst aus dem Bezirk Hamburg-Mitte, die Stadtteile Hamburg-Altstadt, Hamburg-Neustadt, HafenCity, St. Pauli, St. Georg, Hammerbrook, Borgfelde, Hamm, Rothenburgsort, Steinwerder und Waltershof sowie den Wandsbeker Stadtteil Eilbek und die Insel Neuwerk.

1. Die Region 1

Entwicklung der Schülerzahlen

Aufgrund der Geburtenraten wird perspektivisch von einer deutlichen Steigerung der jährlichen Einschulungen ausgegangen. Die geplanten Neubauaktivitäten in den Stadtteilen HafenCity und Hammerbrook sowie die Nachverdichtungen in allen Stadtteilen lassen weitere Schülerinnen und Schüler erwarten. Insgesamt beträgt der Schülerzuwachs an Grundschulen mittel- bis langfristig rund 60 Prozent. Unter Berücksichtigung vorhandener Raumreserven entspricht der Erweiterungsbedarf je nach Schulform bis zu 19 Zügen, die insbesondere im Bereich HafenCity und Hammerbrook realisiert werden.

Anmeldeverhalten

Von den Anmeldungen aus der Region entfielen zum Schuljahr 2017/18 47 Prozent auf das Gymnasium und 53 Prozent auf die Stadtteilschule. Die Anmeldequoten liegen somit für das Gymnasium unter und für die Stadtteilschule über dem Hamburger Durchschnitt. 50 Prozent der Schülerinnen und Schüler, die sich für die Stadtteilschule entscheiden, und 39 Prozent der Schülerinnen und Schüler, die sich für ein Gymnasium entscheiden, wählen eine regionale weiterführende Schule. Gut 50 Prozent (Stadtteilschule) bzw. 61 Prozent (Gymnasium) wählen eine Schule in Altona oder Eimsbüttel.

2. Textliche Erläuterungen zu den Planungsvorschlägen

2.1 Grundschulen

In Region 1 sind dreizehn Grundschulen mit insgesamt 55,5 Zügen geplant. Hinzu kommt die Inselfschule Neuwerk mit formal einem Zug.

Der geplante neue Stadtteil auf dem Kleinen Grasbrook wird darüber hinaus langfristig Schulkapazitäten in Höhe von vier bis fünf Grundschulzügen erfordern. Über die Versorgung des Grasbrooks im weiterführenden Bereich wird zu einem späteren Zeitpunkt und in Abhängigkeit von der konkreten Stadtteilplanung zu entscheiden sein.

Die vorgesehene Grundschulstruktur macht einen Ausbau der meisten Grundschulen in Region 1 erforderlich. Im innerstädtischen Bereich werden die **Grundschulen St. Pauli** um einen Zug auf drei Züge und die **Heinrich-Wolgast-Schule** um einen Zug auf fünf Züge erweitert. Die **Rudolf-Roß-Grundschule** wird künftig mit vier Zügen geführt. Die Altstadt und die HafenCity werden durch die **Katharinenschule** mit drei Zügen und die sich in Gründung befindliche **Grundschule Am Baakenhafen** mit vier Zügen versorgt. Im Bereich Rothenburgsort wird die **Fritz-Köhne-Schule** auf vier bis fünf Züge erweitert. Die **Schule Hohe Landwehr** wird um einen Zug auf fünf Züge und die **Grundschule Osterbrook** um 1,5 Züge auf 5,5 Züge erweitert. Der Standort des in der Grundschule Osterbrook ansässigen ReBBz soll gemeinsam mit der Schulgemeinschaft noch einmal überprüft werden. Darüber hinaus ist die Neugründung einer Grundschule im Bereich Hammerbrook, Hamm, Horn im Umfang von drei Zügen erforderlich.

In den Stadtteilen Eilbek, Horn und Hamm werden die **Schulen Richardstraße** und **Wielandstraße** mit vier und die **Schule Hasselbrook** mit sechs Zügen geplant.

Langfristig ist darüber hinaus die Gründung einer **neuen viereinhalbzügigen Grundschule** auf dem Kleinen Grasbrook im Rahmen der dortigen Wohnungsbaumaßnahmen geplant.

2.2 Stadtteilschulen

In Region 1 sind vier Stadtteilschulen geplant, die insgesamt 23,5 Züge aufnehmen werden und von denen eine als Campus-Stadtteilschule eingerichtet wird. Die voraussichtlichen Einschulungen in Klasse 5 zeigen ein deutliches Anwachsen der Zahl der Stadtteilschülerinnen und -schüler in den kommenden Jahren. Aufgrund des signifikanten Abwanderungsverhaltens in Region 1 ist der Zuwachs an den Bestandsschulen jedoch deutlich geringer als bei den Grundschulen.

Die **Stadtteilschule am Hafen** führt sieben Züge an zwei Standorten. Die **Stadtteilschule Hamburg-Mitte** wird 7,5 Züge an ebenfalls zwei Standorten versorgen. Das Schulgebäude in der Rostocker Straße soll perspektivisch ausschließlich von der Stadtteilschule Hamburg-Mitte genutzt werden. In der HafenCity werden an der sich in Gründung befindlichen **Campus-Stadtteilschule HafenCity** vier Stadtteilschulzüge eingerichtet. Die Schulbehörde wird sicherstellen, dass diese Campus-Stadtteilschule auch den Stadtteil Rothenburgsort mit mindestens einem Zug im Bereich der weiterführenden Schulen versorgen kann. Hierzu soll eine Busverbindung eingerichtet werden. Mittelfristig werden weitere Kapazitäten für fünf Stadtteilschulzüge im Rahmen einer **Neugründung** am Standort Probenweg geschaffen.

2.3 Gymnasien

In Region 1 sind 18 Gymnasialzüge geplant. Davon werden 14 an den vier Gymnasien der Region geführt und vier weitere an der Campus-Stadtteilschule HafenCity. Wie bei den Stadtteilschulen wird auch bei den Gymnasien ein Anwachsen der Anmeldungen für Klasse 5 erwartet. Aufgrund des signifikanten Abwanderungsverhaltens fällt der Zuwachs bei den bestehenden Gymnasien deutlich geringer aus als bei den Grundschulen. Die neu zu gründenden Gymnasien auf St. Pauli und in Eilbek liegen zwar in Region 1, werden aber zu einem großen Teil die Versorgung benachbarter Regionen übernehmen.

Das **Gymnasium Klosterschule** und das **Gymnasium Hamm** werden mit jeweils vier Zügen geführt. Das **neue Gymnasium St. Pauli** in der Wohlwillstraße erhält drei Züge und wird auch die Region 4 in Altona versorgen. Das **neue Gymnasium im Eilbektal** erhält ebenfalls drei Züge und wird auch die Regionen 13 in Hamburg-Nord und 15 in Wandsbek versorgen. In der HafenCity werden in der **Campus-Stadtteilschule HafenCity** vier Gymnasialzüge eingerichtet.

2.4 Zusammenfassung

In Region 1 werden alle Schulformen angeboten. Ausgehend von den derzeitigen Geburtenraten und den bekannten Neubauvorhaben können mit den geplanten Erweiterungen alle Schülerinnen und Schüler der Region versorgt werden. Im Bereich der weiterführenden Schulen können neben der wohnungsbaubedingten Campus-Stadtteilschule in der HafenCity aufgrund der hohen Abwanderungsrate vorrangig Bestandskapazitäten genutzt werden. Dennoch sind auch hier Erweiterungen erforderlich. Die zwei neuen Gymnasien versorgen auch umliegende Regionen.

3. Tabellarische Darstellung und textliche Erläuterungen zu den Vorschlägen einer künftigen Organisationsstruktur

Region 1					
Schule/Standort	Sozialindex	Schulform	Zügigkeit 2017/18 (Durchschnitt)	Entwicklungsziel	Bemerkung (Nur Baumaßnahmen im Zusammenhang mit dem Erreichen der Zielzügigkeit. Keine Angabe von Sanierungen und Instandhaltungen)
Fritz-Köhne-Schule Marckmannstraße 61	1	GS	3	4,5	Baumaßnahme erforderlich
Grundschule Osterbrook Osterbrook 17	1	GS	3	5,5	Baumaßnahme in Prüfung
Grundschule St. Pauli Friedrichstraße 55	2	GS	2	3	Baumaßnahme in Planung
Heinrich-Wolgast-Schule Greifswalder Straße 40	3	GS	4	5	Baumaßnahme in Planung
Inselschule Neuwerk Neuwerk 5		GS	1	1	
Katharinenschule in der Hafencity Am Dalmannkai 18	4	GS	3	3	
Grundschule Am Baakenhafen Neugründung		GS		4	Neugründung
Rudolf-Roß-Grundschule Kurze Straße 30	3	GS	3	4	
Schule Hasselbrook Ritterstraße 44	2	GS	4	6	Baumaßnahme in Prüfung
Schule Hohe Landwehr Hohe Landwehr 19	2	GS	4	5	Baumaßnahme in Planung
Schule Richardstraße Richardstraße 85	5	GS	2,5	4	Baumaßnahme erforderlich
Schule Wielandstraße Wielandstraße 9	4	GS	3,5	4	
Grundschule Probenweg Probenweg 24		GS		3	Neugründung Baumaßnahme in Prüfung

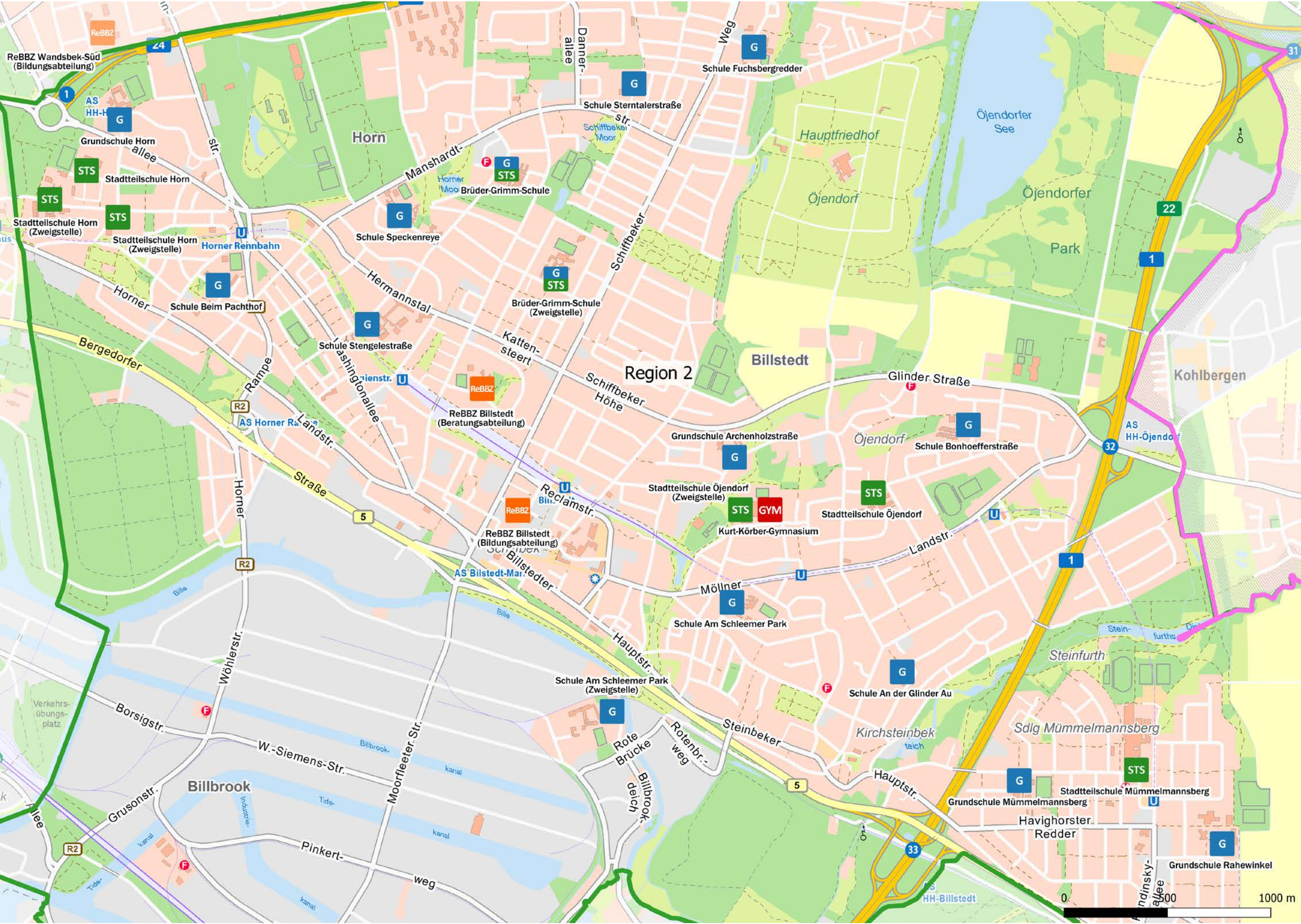
Region 1					
Schule/Standort	Sozialindex	Schulform	Zügigkeit 2017/18 (Durchschnitt)	Entwicklungs- ziel	Bemerkung (Nur Baumaßnahmen im Zusammenhang mit dem Erreichen der Zielzügigkeit. Keine Angabe von Sanierun- gen und Instandhaltungen)
Grundschule Kleiner Grasbrook		GS		4,5	Neugründung
Stadtteilschule Am Hafen Neustädter Straße 60 Friedrichstraße 55		StS	7	7	
Stadtteilschule Hamburg-Mitte Rostocker Straße 41 Griesstraße 101		StS	7,5	7,5	
Stadtteilschule Prübenweg Prübenweg 24		StS		5	
Campus-Stadtteilschule HafenCity, Lohsepark		StS		4	Neugründung
		Gy		4	
Gymnasium Hamm Ebelingplatz 8		Gy	3	4	
Gymnasium Klosterschule Westphalensweg 7		Gy	4	4	
Gymnasium Eilbektal Eilbektal 35		Gy		3	Neugründung. Nutzung der Beruflichen Schule
Gymnasium St. Pauli Wohlwillstraße 48		Gy		3	Neugründung

Region 2

Die Region umfasst die Stadtteile
Horn, Billstedt und Billbrook.

Legende

Symbol		Erklärung
		Grundschule Grundschule in Planung
		Stadtteilschule mit angegliederter Grundschule (Langform) Stadtteilschule mit angegliederter Grundschule in Planung
		Stadtteilschule Stadtteilschule in Planung
		Gymnasium Gymnasium in Planung
		Geplante weiterführende Schule mit noch nicht festgelegter Schulform (Stadtteilschule oder Gymnasium)
		Regionales Bildungs- und Beratungszentrum (ReBBZ)
		Sonderschule
		Berufliche Schule
		Grenze der Regionen
		Landesgrenze der Freien und Hansestadt Hamburg



1. Die Region 2

Entwicklung der Schülerzahlen

Aufgrund der Geburtenraten in Region 2 wird perspektivisch von einer Steigerung der jährlichen Einschulungen ausgegangen. Die geplanten Neubauaktivitäten und Nachverdichtungen in allen Stadtteilen lassen weitere Schülerinnen und Schüler erwarten. Insgesamt beträgt der Schülerzuwachs an Grundschulen mittel- bis langfristig rund 15 Prozent und liegt damit etwas unter dem Hamburger Durchschnitt. Der Mehrbedarf entspricht je nach Schulform bis zu 7,5 Zügen.

Anmeldeverhalten

Von den Anmeldungen aus der Region entfielen zum Schuljahr 2017/18 knapp 29 Prozent auf das Gymnasium und etwa 71 Prozent auf die Stadtteilschule. Die Anmeldequoten liegen somit für das Gymnasium unter und für die Stadtteilschule über dem Hamburger Durchschnitt. 72 Prozent der Schülerinnen und Schüler, die sich für die Stadtteilschule entscheiden, und 33 Prozent der Schülerinnen und Schüler, die sich für ein Gymnasium entscheiden, wählen eine regionale weiterführende Schule. Gut 28 Prozent (Stadtteilschule) bzw. 67 Prozent (Gymnasium) wählen eine Schule in Wandsbek.

2. Textliche Erläuterungen zu den Planungsvorschlägen

2.1 Grundschulen

In Region 2 sind 13 Grundschulen mit insgesamt 54 Zügen geplant. Die Versorgung dieser Züge kann weitgehend im derzeitigen Bestand gewährleistet werden, der an vielen Standorten noch freie Raumkapazitäten für weitere Schülerinnen und Schüler aufweist:

Die Schulen **Mümmelmannsberg** und **Stengelestraße** sollen sechszügig, die Schulen **Rahewinkel**, **Am Schleemer Park** und die **Schule Beim Pachthof** jeweils fünfzügig, die Schulen **Fuchsbergredder** und **Archenholzstraße** vierzügig und die Schule **An der Glinder Au** dreieinhalbzügig geführt werden. Die Schulen **Bonhoefferstraße**, **Sterntalerstraße** und **Horn** sowie die **Grundschule Speckenreye** werden jeweils dreizügig geführt. Die angegliederte Grundschule der **Brüder-Grimm-Schule** soll dreieinhalb Züge versorgen. Abhängig von der weiteren Bevölkerungsentwicklung in der Region kann die **Grundschule Archenholzstraße** perspektivisch auf fünf Züge erweitert werden.

2.2 Stadtteilschulen

Bei der Planung der Schulkapazitäten ist das signifikante Abwanderungsverhalten im Bereich der weiterführenden Schulen zu berücksichtigen.

In Region 2 sind vier Stadtteilschulen mit insgesamt 23 Zügen geplant.

Die **Brüder-Grimm-Schule (ehemals Querkamp/Steinadlerweg)** führt neben der fünfzügigen Sekundarstufe I eine angegliederte Grundschule. Die Oberstufe ist gemeinsam mit der Oberstufe der Stadtteilschule Horn am **Standort Snitgerreihe der Stadtteilschule Horn** eingerichtet. Am Standort Steinadlerweg werden die Grundschulklassen sowie die Klassenstufe 5 beschult.

Die **Stadtteilschule Horn** soll sechszügig geführt werden. Die Sekundarstufe II wird gemeinsam mit der Brüder-Grimm-Schule geführt. Die **Stadtteilschule Mümmelmannsberg** wird siebenzügig. Die Stadtteilschule Öjendorf soll fünfzügig geführt werden.

2.3 Gymnasien

In Region 2 ist trotz der Abwanderungsquote ein Anstieg der Schülerzahlen im Gymnasialbereich zu erwarten. Mittelfristig sind fünf Züge zu versorgen. Diese werden am Kurt-Körper-Gymnasium geführt.

2.4 Zusammenfassung

In Region 2 werden alle Schulformen angeboten. Ausgehend von den derzeitigen Geburtenraten und den bekannten Neubauvorhaben können mit den geplanten Erweiterungen alle Schülerinnen und Schüler der Region versorgt werden. Aufgrund der Abwanderungsrate im Bereich der weiterführenden Schulen und den vorhandenen Raumreserven der Grundschulen können vorrangig vorhandene Kapazitäten genutzt werden.

3. Tabellarische Darstellung und textliche Erläuterungen zu den Vorschlägen einer künftigen Organisationsstruktur

Region 2					
Schule/Standort	Sozialindex	Schulform	Zügigkeit 2017/18 (Durchschnitt)	Entwicklungsziel	Bemerkung (Nur Baumaßnahmen im Zusammenhang mit dem Erreichen der Zielzügigkeit. Keine Angabe von Sanierungen und Instandhaltungen)
Grundschule Archenholzstraße Archenholzstraße 55	2	GS	4	4	
Grundschule Horn Rhiemsweg 61	2	GS	3	3	
Grundschule Mümmelmannsberg Mümmelmannsberg 54	1	GS	5,5	6	
Grundschule Rahewinkel Rahewinkel 9	1	GS	4	5	
Schule Am Schleemer Park Oberschleems 9 Billbrookdeich 266	1	GS	4,5	5	
Schule An der Glinder Au Sonnenland 27	1	GS	3	3,5	
Schule Beim Pachthof Beim Pachthof 15	1	GS	4	5	Baumaßnahme in Prüfung
Schule Bonhoefferstraße Bonhoefferstraße 13	3	GS	2	3	
Schule Fuchsbergredder Dringsheide 10	3	GS	3	4	
Schule Speckenreye Speckenreye 11	2	GS	2,5	3	
Schule Stengelestraße Stengelestraße 38	1	GS	5	6	
Schule Sterntalerstraße Sterntalerstraße 42	1	GS	2,5	3	
Brüder-Grimm-Schule Steinadlerweg 26	2	GS	3,5	3,5	
Brüder-Grimm-Schule Querkamp 68 Steinadlerweg 26		StS	4	5	
Stadtteilschule Horn Snitgerreihe 2 Horner Weg 89		StS	6	6	Baumaßnahme in Realisierung

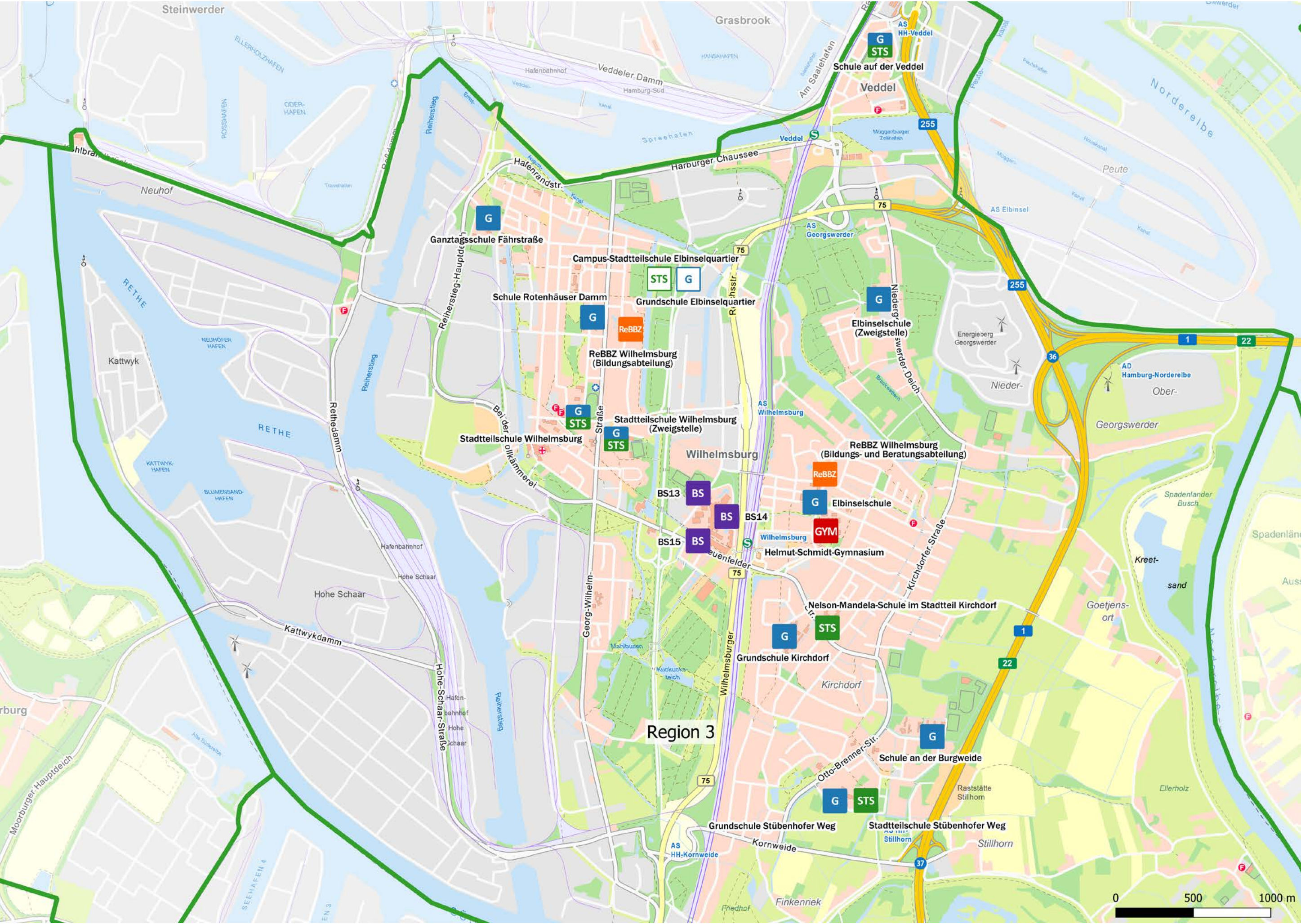
Region 2					
Schule/Standort	Sozialindex	Schulform	Zügigkeit 2017/18 (Durchschnitt)	Entwicklungs- ziel	Bemerkung (Nur Baumaßnahmen im Zusammenhang mit dem Erreichen der Zielzügigkeit. Keine Angabe von Sanierun- gen und Instandhaltungen)
Stadtteilschule Mümmelmannsberg Mümmelmannsberg 75		StS	6,5	7	
Stadtteilschule Öjendorf Öjendorfer Höhe 12		StS	3,5	5	
Kurt-Körber-Gymnasium Pergamentweg 1		Gy	3	5	

Region 3

Die Region 3 umfasst die Stadtteile
Veddel und Wilhelmsburg.

Legende

Symbol		Erklärung
		Grundschule Grundschule in Planung
		Stadtteilschule mit angegliederter Grundschule (Langform) Stadtteilschule mit angegliederter Grundschule in Planung
		Stadtteilschule Stadtteilschule in Planung
		Gymnasium Gymnasium in Planung
		Geplante weiterführende Schule mit noch nicht festgelegter Schulform (Stadtteilschule oder Gymnasium)
		Regionales Bildungs- und Beratungszentrum (ReBBZ)
		Sonderschule
		Berufliche Schule
		Grenze der Regionen
		Landesgrenze der Freien und Hansestadt Hamburg



1. Die Region 3

Entwicklung der Schülerzahlen

Aufgrund der Geburtenraten in Region 3 wird perspektivisch von einer Steigerung der jährlichen Einschulungen ausgegangen. Die geplanten Neubauaktivitäten im Stadtteil Wilhelmsburg lassen weitere Schülerinnen und Schüler erwarten. Insgesamt beträgt der Schülerzuwachs an Grundschulen mittel- bis langfristig 25 Prozent. Vor Schuleintritt gibt es ein signifikantes Abwanderungsverhalten aus der Region, das bei dieser Betrachtung berücksichtigt wurde. Der Mehrbedarf entspricht je nach Schulform bis zu sieben-einhalb Zügen, die insbesondere im zentralen Bereich von Wilhelmsburg aufgefangen werden.

Anmeldeverhalten

Von den Anmeldungen aus der Region entfielen zum Schuljahr 2017/18 knapp 27 Prozent auf das Gymnasium und etwa 73 Prozent auf die Stadtteilschule. Insgesamt liegen somit die Anmeldezahlen für die Stadtteilschule deutlich über und für das Gymnasium unter dem Hamburger Durchschnitt. 96 Prozent der Schülerinnen und Schüler, die sich für die Stadtteilschule entscheiden, wählen eine regionale Stadtteilschule. Mit 93 Prozent ist diese Quote bei den Gymnasien ähnlich hoch.

2. Textliche Erläuterungen zu den Planungsvorschlägen

2.1 Grundschulen

In Region 3 sind neun Grundschulen mit insgesamt 36 Zügen geplant. Die deutliche Steigerung der Grundschülerzahlen in den kommenden Jahren bedingt, dass die Planungen der Kapazitäten im Grundschulbereich über die bisherigen Bedarfe hinausgehen.

Die **Schule an der Burgweide** wird zweieinhalbzügig geführt und nimmt am Schulversuch „sechsjährige Grundschule“ teil. Die **Schule auf der Veddel** wird ebenfalls zweieinhalbzügig geführt. Die Grundschule **Stübenhofer Weg** ist dreizügig und wird perspektivisch unter Beteiligung der Schulkonferenzen mit der Stadtteilschule am selben Ort zu einer Langformschule zusammengeführt. Die **Grundschule Kirchdorf**, die **Schule Rotenhäuser Damm** und die **Grundschule der Stadtteilschule Wilhelmsburg** sollen jeweils vierzügig geführt werden. Im geplanten Elbinselquartier wird eine neue Grundschule mit vier Zügen gegründet. Die **Grundschule Fährstraße** wird nach einem Ausbau fünf Züge haben. Die Elbinselschule verfügt über den Standort im Bildungszentrum Tor zur Welt mit vier Zügen und den Standort Rahmwerder Straße mit drei Zügen.

2.2 Stadtteilschulen

In der Region 3 sind fünf Stadtteilschulen mit insgesamt 22,5 Zügen geplant, von denen eine als Campus-Stadtteilschule eingerichtet wird.

Die **Schule auf der Veddel** wird zweizügig geführt. Die **Nelson-Mandela-Schule** wird fünfzügig geführt. Die **Stadtteilschule Stübenhofer Weg** wird fünf bis sechs Züge versorgen und die **Stadtteilschule Wilhelmsburg** sieben Züge.

Um dem Mehrbedarf an weiterführenden Schulen dauerhaft gerecht zu werden, ist die Neugründung einer weiterführenden Schule mit insgesamt fünf Zügen im geplanten Elbinselquartier vorgesehen. Diese Schule wird als Campus-Stadtteilschule drei Stadtteilschulzüge versorgen.

2.3 Gymnasien

In Region 3 sind sieben Gymnasialzüge geplant, von denen fünf Züge am **Helmut-Schmidt-Gymnasium** und zwei weitere Züge an der **Campus-Stadtteilschule** geführt werden. Aufgrund der anzunehmenden deutlichen Steigerung der Grundschülerzahlen in den kommenden Jahren gehen die Planungen der Kapazitäten auch im Gymnasialbereich über die bisherigen Bedarfe hinaus.

Das Helmut-Schmidt-Gymnasium wird nach einer Erweiterung fünf Züge versorgen. Für die Campus-Stadtteilschule im Elbinselquartier sind zwei gymnasiale Züge vorgesehen.

2.4 Zusammenfassung

In Region 3 werden alle Schulformen angeboten. Ausgehend von den derzeitigen Geburtenraten und den bekannten Neubauvorhaben können mit den geplanten Erweiterungen alle Schülerinnen und Schüler der Region versorgt werden.

Aufgrund der zu erwartenden Schülerzahlen wird neben der Nutzung bestehender Kapazitäten und der Erweiterung der Grundschule Fährstraße auch die Neugründung einer zusätzlichen Grundschule erforderlich. Die Stadtteilschul- und Gymnasialkapazitäten sind derzeit noch nicht voll ausgeschöpft. Die Kapazitäten im Gymnasialbereich werden zunächst erweitert. Zusätzlich wird mittelfristig eine neue weiterführende Schule als Campus-Stadtteilschule mit Gymnasial- und Stadtteilschulzügen im Elbinselquartier entstehen. Diese wird gemeinsam mit der unmittelbar nebenan geplanten Grundschule als Langformschule geführt.

3. Tabellarische Darstellung und textliche Erläuterungen zu den Vorschlägen einer künftigen Organisationsstruktur

Region 3					
Schule/Standort	Sozialindex	Schulform	Zügigkeit 2017/18 (Durchschnitt)	Entwicklungsziel	Bemerkung (Nur Baumaßnahmen im Zusammenhang mit dem Erreichen der Zielzügigkeit. Keine Angabe von Sanierungen und Instandhaltungen)
Elbinselschule Krieterstraße 2 Rahmwerder Straße 3	1	GS	7	7	Baumaßnahme in Prüfung
Ganztagsschule Fährstraße Fährstraße 90	1	GS	3,5	5	Baumaßnahme erforderlich
Grundschule Kirchdorf Prassekstraße 5	1	GS	4	4	
Grundschule Stübenhofer Weg Stübenhofer Weg 20	2	GS	3	3	
Schule an der Burgweide Karl-Arnold-Ring 13	1	GS	2	2,5	Schulversuch „6-jährige Grundschule“
Schule Rotenhäuser Damm Rotenhäuser Damm 45	1	GS	3	4	
Stadtteilschule Wilhelmsburg Rotenhäuser Straße 67 Perlstieg 1	1	GS	4	4	
Elbinselquartiersschule		GS		4	Neugründung
Schule auf der Veddel Slomanstieg 1	1	GS	2	2,5	Baumaßnahme in Prüfung
Nelson-Mandela-Schule im Stadtteil Kirchdorf Neuenfelder Straße 106		StS	5	5	
Schule auf der Veddel Slomanstieg 1		StS	2	2	Baumaßnahme in Prüfung
Stadtteilschule Stübenhofer Weg Stübenhofer Weg 20		StS	4,5	5,5	
Stadtteilschule Wilhelmsburg Rotenhäuser Straße 67		StS	6	7	Baumaßnahme in Realisierung
Campus-Stadtteilschule Elbinselquartier		StS		3	Neugründung
		Gy		2	
Helmut-Schmidt-Gymnasium Krieterstraße 5		Gy	4	5	Baumaßnahme in Realisierung

Bezirk Altona

Region 4

Schanzenviertel, Altona-Altstadt, Altona-Nord,
Ottensen, Bahrenfeld und Othmarschen-Ost

Karlinenviertel
im Bezirk Hamburg-Mitte

Region 5

Lurup und Osdorfer Born

Region 6

Nienstedten, Blankenese, Iserbrook,
Sülldorf und Rissen














Region 7

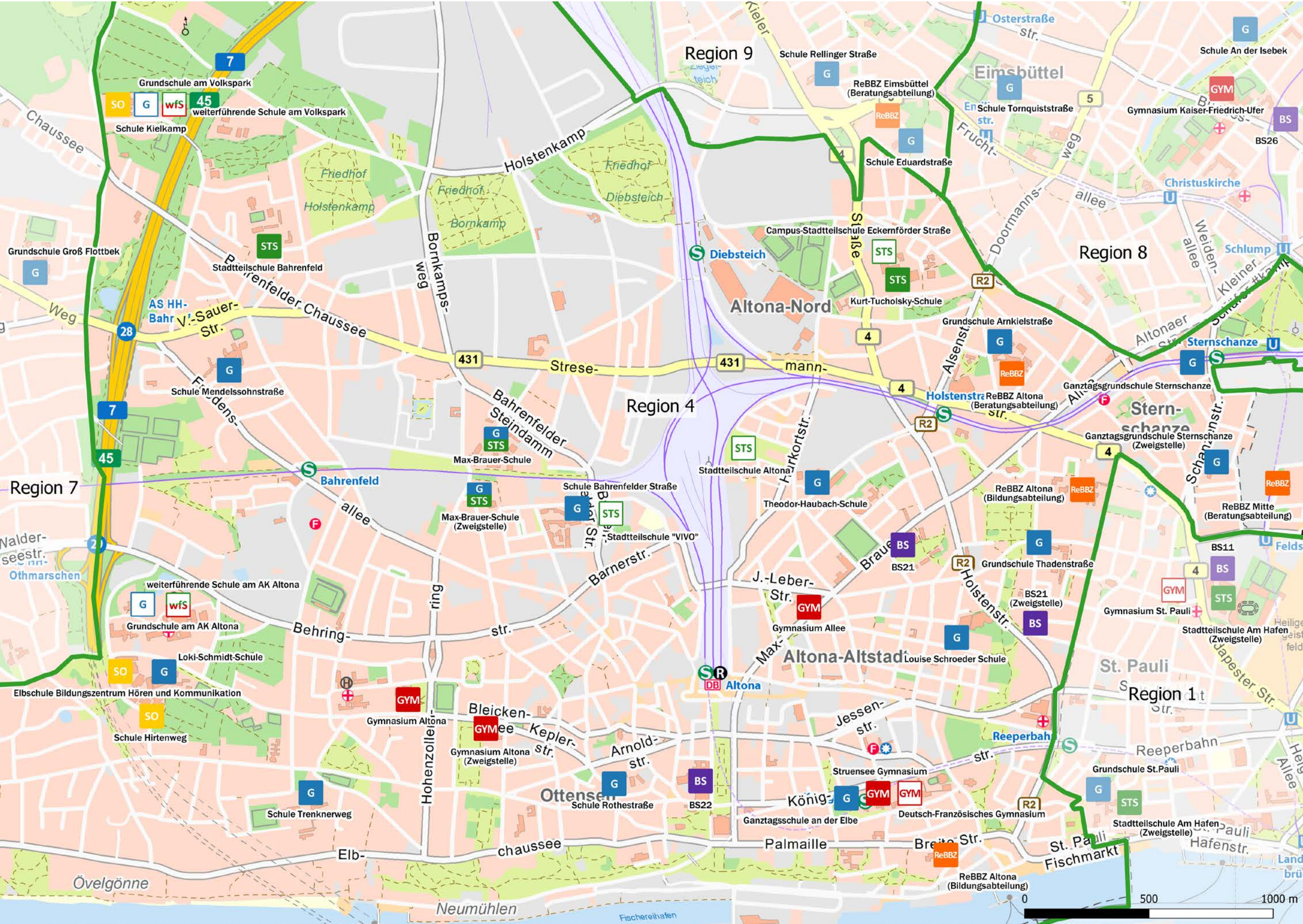
Bahrenfeld-West, Othmarschen-West, Groß-Flottbek
und Osdorf (ohne Osdorfer Born)

Region 4

Die Region 4 umfasst neben den Stadtteilen Schanzenviertel, Altona-Altstadt, Altona-Nord, Ottensen, Bahrenfeld und Othmarschen-Ost im Bezirk Altona auch das Karolinenviertel im Bezirk Hamburg-Mitte.

Legende

Symbol		Erklärung
		Grundschule Grundschule in Planung
		Stadtteilschule mit angegliederter Grundschule (Langform) Stadtteilschule mit angegliederter Grundschule in Planung
		Stadtteilschule Stadtteilschule in Planung
		Gymnasium Gymnasium in Planung
		Geplante weiterführende Schule mit noch nicht festgelegter Schulform (Stadtteilschule oder Gymnasium)
		Regionales Bildungs- und Beratungszentrum (ReBBZ)
		Sonderschule
		Berufliche Schule
		Grenze der Regionen
		Landesgrenze der Freien und Hansestadt Hamburg



1. Die Region 4

Entwicklung der Schülerzahlen

Aufgrund der Geburtenraten in Region 4 wird perspektivisch von einer deutlichen Steigerung der jährlichen Einschulungen ausgegangen. Die geplanten Neubauaktivitäten (u. a. Neue Mitte Altona, Holstenquartier, Kolbenschmidt und Volkspark) lassen weitere Schülerinnen und Schüler erwarten. Insgesamt beträgt der Schülerzuwachs an Grundschulen mittel- bis langfristig rund 40 Prozent. Der Mehrbedarf entspricht je nach Schulform bis zu 20,5 Zügen.

Anmeldeverhalten

Von den Anmeldungen aus der Region entfielen zum Schuljahr 2017/18 knapp 55 Prozent auf das Gymnasium und gut 45 Prozent auf die Stadtteilschule. Die Anmeldequoten liegen somit für das Gymnasium über und für die Stadtteilschule unter dem Hamburger Durchschnitt. Während die Schüler, die sich für die Stadtteilschule entscheiden, zu 70 Prozent die regionalen Schulen anwählen, sind dies an den Gymnasien etwa 63 Prozent. Zugleich erhalten die regionalen Schulen etwa 10 bis 15 Prozent der Anmeldungen aus Nachbarregionen.

2. Textliche Erläuterungen zu den Planungsvorschlägen

2.1. Grundschulen

In der Region sind 14 Grundschulen mit insgesamt 71 Zügen geplant. Die deutliche Steigerung der Grundschülerzahlen in den kommenden Jahren bedingt, dass die Planungen der Kapazitäten im Grundschulbereich über die bisherigen Bedarfe hinausgehen.

Im Schanzenviertel wird die **Ganztagsgrundschule Sternschanze** siebenzügig geführt. In Altona-Nord wird die **Schule Arnkielstraße** als fünfzügige Grundschule geführt. Mit der Realisierung der Neubaugebiete „Neue Mitte Altona“ und „Holstenquartier“ wird die **Theodor-Haubach-Schule** sechszügig mit Option auf einen weiteren Zug geführt. Die genaue Zielzügigkeit steht in Abhängigkeit von der Wohnungsbauentwicklung am Diebsteich.

In Altona-Altstadt werden die **Louise Schroeder Schule** mit fünf Zügen, die **Grundschule Thadenstraße** mit fünf Zügen und die Ganztagschule an der Elbe mit vier Zügen zusammen bis zu 14 Grundschulzüge versorgen. Zur Erweiterung des Grundschulangebots in diesem Quartier könnte auch der Standort der katholischen **Schule am Dohnweg** – eventuell in Verbindung mit dem derzeit als Zweigstelle des ReBBZ Altona genutzten **Schulstandorts Bernstorffstraße** – hinzugenommen werden. Ob dies nötig wird, ist zum jetzigen Zeitpunkt noch offen, aber Teil der kontinuierlichen Überprüfungen.

Zur Versorgung der Grundschülerinnen und Grundschüler im unmittelbaren Einzugsbereich der **Max-Brauer-Schule** werden mindestens drei Züge mehr als bisher benötigt. Zwei davon werden an der Max-Brauer-Schule realisiert, um ein wohnortnahes Grundschulangebot zu gewährleisten. Im Sinne der Empfehlungen der Bezirksversammlung Altona geschieht dies zunächst in mobilen Klassenräumen. Einen dritten Zug wird die benachbarte **Grundschule Bahrenfelder Straße** aufnehmen. Insgesamt wird die Grundschulplanung im Altonaer Kerngebiet so geändert, dass alle Grundschulen bis auf die **Theodor-Haubach-Schule** fünfzügig organisiert werden. Dadurch werden die Schulen gleich behandelt und eine gleichmäßige Verteilung der Schülerinnen und Schüler sichergestellt. Dies betrifft die Grundschulabteilung der **Max-Brauer-Schule (Bei der Paul-Gerhardt-Kirche)** und die Schulen **Bahrenfelder Straße, Trenknerweg, Rothestraße, Loki-Schmidt-Schule und Mendelssohnstraße**.

Aufgrund der vielen Wohnungsbauaktivitäten in dieser Region ist darüber hinaus geplant, im Zusammenhang mit dem Neubaugebiet am Volkspark eine fünfzügige und bei der Überplanung der Asklepios Klinik Altona eine vierzügige Grundschule neu zu gründen.

2.2. Stadtteilschulen

In Region 4 sind fünf Stadtteilschulen mit insgesamt 27 Zügen geplant, von denen eine als **Campus-Stadtteilschule** geplant ist. Aufgrund der deutlichen Steigerung der Grundschülerzahlen in den kommenden Jahren gehen die Planungen der Kapazitäten im Stadtteilschulbereich über die bisherigen Bedarfe hinaus. Die sechszügige **Max-Brauer-Schule** an den Standorten Daimlerstraße und Bei der Paul-Gerhardt-Kirche bleibt ebenso wie die **Stadtteilschule Bahrenfeld** mit fünfeinhalb Zügen eigenständige Stadtteilschule im Westen der Region 4. Am Standort der Stadtteilschule Bahrenfeld wird die Sekundarstufe II in Kooperation mit der **Stadtteilschule Flottbek** aus Region 7 organisiert. Die **Stadtteilschule Altona** (ehemals Kurt-Tucholsky) wird nach der Verlagerung in die Neue Mitte Altona fünf bis sechs Züge aufnehmen.

An der **Eckernförder Straße** (ehemaliger Standort Kurt Tucholsky Schule) wird eine neue **Campus-Stadtteilschule** entstehen, die fünf Stadtteilschulzüge versorgt.

Im „VIVO“-Gebäude an der Bahrenfelder Straße wird eine neue fünfzügige Stadtteilschule entstehen.

2.3. Gymnasien

In der Region sind 20 Gymnasialzüge geplant. 18 davon werden an den vier Gymnasien und weitere zwei Züge an der Campus-Stadtteilschule geführt.

Das **Gymnasium Allee** und das **Gymnasium Altona** werden jeweils als fünfzügiges Gymnasium geführt. Die beiden Gymnasien im Struenseequartier, das **Struensee-Gymnasium** und das **Deutsch-Französische Gymnasium**, werden nach Fertigstellung der Neubauten zusammen über eine Aufnahmekapazität von acht Zügen verfügen. An der **Eckernförder Straße** (ehemaliger Standort Kurt Tucholsky Schule) wird eine **neue Campus-Stadtteilschule** entstehen, die zwei Gymnasialzüge versorgt.

2.4. Zusätzliche weiterführende Schulen

Um dem Mehrbedarf an weiterführenden Schulen dauerhaft gerecht zu werden, ist mittelfristig die Neugründung zusätzlicher Schulstandorte vorgesehen, über deren konkrete Nutzung im Lichte der weiteren Entwicklung entschieden werden muss. Im Neubaugebiet am Volkspark sowie im Zusammenhang mit der Überplanung der Asklepios Klinik in Altona sind zwei weiterführende Schulen mit jeweils vier Zügen vorgesehen.

2.5. Zusammenfassung

In Region 4 werden alle Schulformen angeboten. Ausgehend von den derzeitigen Geburtenraten und den bekannten Neubauvorhaben können mit den geplanten Erweiterungen alle Schülerinnen und Schüler der Region versorgt werden. Da auch in den benachbarten Regionen vergleichbare Entwicklungen zu erwarten sind, werden die Gymnasien der Regionen 7 und 8 nicht mehr in bisherigem Umfang zur Versorgung der Schülerinnen und Schüler zur Verfügung stehen.

Neben der Verlagerung der ehemaligen Kurt-Tucholsky-Stadtteilschule und dem Neubau für die Schulen im Struenseequartier (GTS an der Elbe, Struensee-Gymnasium und Deutsch-Französisches Gymnasium) werden wegen der Schülerzahlentwicklung mittelfristig Erweiterungen bestehender Schulen und die Neugründung von zwei Grundschulen und mindestens drei weiterführenden Schulen erfolgen.

3. Tabellarische Darstellung und textliche Erläuterungen zu den Vorschlägen einer künftigen Organisationsstruktur














Region 4					
Schule/Standort	Sozialindex	Schulform	Zügigkeit 2017/18 (Durchschnitt)	Entwicklungsziel	Bemerkung (Nur Baumaßnahmen im Zusammenhang mit dem Erreichen der Zielzügigkeit. Keine Angabe von Sanierungen und Instandhaltungen)
Ganztagsgrundschule Sternschanze Ludwigstr. 7 Altonaer Straße 38	2	GS	7	7	
Ganztagschule an der Elbe Struenseestr. 32	2	GS	2	4	Baumaßnahme in Realisierung
Grundschule Arnkielstraße Arnkielstraße 2	2	GS	5	5	
Grundschule Thadenstraße Thadenstraße 147	3	GS	5	5	
Loki-Schmidt-Schule Othmarscher Kirchenweg 145	4	GS	3,5	5	Baumaßnahme in Planung
Louise Schroeder Schule Thedestraße 100	3	GS	5	5	
Schule Bahrenfelder Straße Gaußstraße 171	4	GS	4	5	Baumaßnahme erforderlich
Schule Mendelssohnstraße Mendelssohnstraße 86	2	GS	4	5	Baumaßnahme in Planung
Schule Rothestraße Rothestraße 22	5	GS	5	5	Baumaßnahme in Realisierung
Schule Trenknerweg Trenknerweg 136	5	GS	4	5	Baumaßnahme erforderlich
Theodor-Haubach-Schule Haubachstraße 55	3	GS	3	6+1	Baumaßnahme in Planung
Grundschule Am AK Altona		GS		4	Neugründung
Grundschule Volkspark		GS		5	Neugründung
Max-Brauer-Schule Bei der Paul-Gerhardt-Kirche 1	5	GS	3	5	
Max-Brauer-Schule Bei der Paul-Gerhardt-Kirche 1		StS	6	6	
Stadtteilschule Altona (ehemals Kurt-Tucholsky)		StS	4	5,5	Baumaßnahme in Realisierung

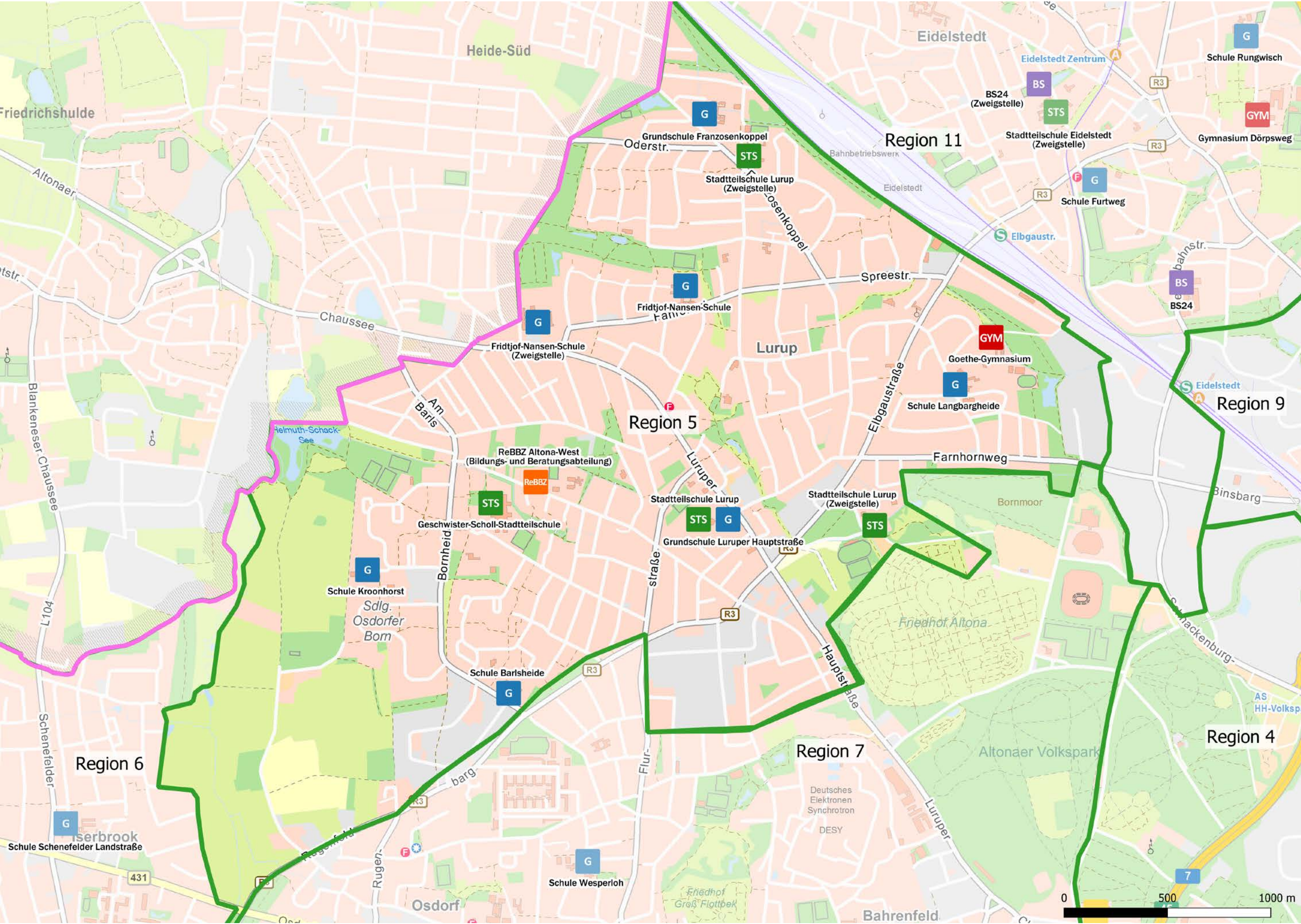
Region 4					
Schule/Standort	Sozialindex	Schulform	Zügigkeit 2017/18 (Durchschnitt)	Entwicklungs- ziel	Bemerkung (Nur Baumaßnahmen im Zusammenhang mit dem Erreichen der Zielzügigkeit. Keine Angabe von Sanierun- gen und Instandhaltungen)
Stadtteilschule Bahrenfeld Regerstraße 21		StS	5,5	5,5	
Stadtteilschule ‚VIVO‘ Bahrenfelder Straße 260		StS		5	Neugründung
Campus-Stadtteilschule Eckernförder Straße Eckernförder Straße 70		StS		5	Neugründung
		Gy		2	
Struensee Gymnasium Struenseestraße 20		Gy	4,5	4,5	Baumaßnahme in Realisierung
Deutsch-Französisches Gymnasium Struenseestraße 20		Gy	3,5	3,5	Baumaßnahme in Realisierung
Gymnasium Allee Max-Brauer-Allee 83		Gy	5	5	
Gymnasium Altona Hohenzollernring 57 Bleickenallee 5		Gy	5	5	Baumaßnahme erforderlich
weiterführende Schule am AK Altona		StS/Gy		4	Neugründung
weiterführende Schule Volkspark		StS/Gy		4	Neugründung

Region 5

Die Region 5 umfasst
Lurup und den Osdorfer Born.

Legende

Symbol		Erklärung
		Grundschule Grundschule in Planung
		Stadtteilschule mit angegliederter Grundschule (Langform) Stadtteilschule mit angegliederter Grundschule in Planung
		Stadtteilschule Stadtteilschule in Planung
		Gymnasium Gymnasium in Planung
		Geplante weiterführende Schule mit noch nicht festgelegter Schulform (Stadtteilschule oder Gymnasium)
		Regionales Bildungs- und Beratungszentrum (ReBBZ)
		Sonderschule
		Berufliche Schule
		Grenze der Regionen
		Landesgrenze der Freien und Hansestadt Hamburg



1. Die Region 5

Entwicklung der Schülerzahlen

Aufgrund der Geburtenraten in Region 5 wird perspektivisch von einer Steigerung der jährlichen Einschulungen ausgegangen. Die geplanten Wohnungsbaumaßnahmen verteilen sich über die ganze Region. Insgesamt beträgt der Schülerzuwachs an Grundschulen mittel- bis langfristig rund 15 Prozent. Aufgrund der Größe und Verteilung der einzelnen Wohnungsbauvorhaben wird der zusätzliche Raumbedarf in den einzelnen Schulen unter Berücksichtigung vorhandener Raumreserven im Rahmen der jährlichen Schwankungen aufzufangen sein.

Anmeldeverhalten

Von den Anmeldungen aus der Region entfielen zum Schuljahr 2017/18 33 Prozent auf das Gymnasium und 67 Prozent auf die Stadtteilschule. Insgesamt liegen somit die Anmeldezahlen für die Stadtteilschule deutlich über und für das Gymnasium unter dem Hamburger Durchschnitt. Die Schüler und Schülerinnen, die sich nach der Grundschule für die Stadtteilschule oder für ein Gymnasium anmelden, wählen überwiegend die regionalen Schulen.

2. Textliche Erläuterungen zu den Planungsvorschlägen

2.1 Grundschulen

In Region 5 sind sechs Grundschulen mit insgesamt 26 Zügen geplant. Aufgrund der voraussichtlichen Einschulungen in diesem Bereich und Raumreserven an einzelnen Schulen wird die Versorgung im derzeitigen Bestand gewährleistet.

In Lurup werden die **Grundschule Franzosenkoppel** und die **Schule Langbargheide** mit vier Zügen, die **Fridtjof-Nansen-Schule** mit den Standorten **Fahrenort** und **Swattenweg** mit insgesamt 6,5 Zügen geführt. Die **Grundschule Luruper Hauptstraße** wird am gemeinsamen Standort mit der **Stadtteilschule Lurup** als eigenständige dreizügige Grundschule geführt.

Am **Osdorfer Born** wird die **Schule Kroonhorst** als drei- bis vierzügige und die Schule Barlsheide als bis zu fünfzügige Grundschule geführt.

Die **Grundschule Franzosenkoppel** benötigt nach dem Auszug der **Stadtteilschule Lurup** dauerhaft Räume des angrenzenden Schulstandorts Veermoor.

2.2 Stadtteilschulen

Beide Stadtteilschulen der Region erhalten derzeit Neubauten. Danach werden die **Stadtteilschule Lurup** mit sechs Zügen und die **Geschwister-Scholl-Stadtteilschule** mit fünf Zügen geführt.

2.3 Gymnasien

Das Gymnasium der Region, das **Goethe-Gymnasium**, wird als vier- bis fünfzügiges Gymnasium geführt. Sollte die Anmeldesituation der Region zukünftig regelhaft fünf Züge erforderlich machen, besteht die Möglichkeit der Erweiterung auf fünf volle Züge am Standort.

2.4 Zusammenfassung

Von der derzeitigen Schülerzahl ausgehend, können alle Schülerinnen und Schüler mit dem geplanten Schulangebot versorgt werden. Es werden alle Schulformen angeboten. Bei den Planungen wird berücksichtigt, dass es bei der Wahl der weiterführenden Schulen wahrscheinlich auch weiterhin erhebliche Abwanderungsbewegungen aus der Region geben wird, wobei die Neubauten der beiden Stadtteilschulen hier voraussichtlich die Quote der in der Region verbleibenden Schülerinnen und Schüler erhöhen werden. Sollte sich aus dieser Entwicklung ein zusätzlicher Bedarf für die Sekundarstufe II ergeben, kann dieser im Umfeld realisiert werden.














3. Tabellarische Darstellung und textliche Erläuterungen zu den Vorschlägen einer künftigen Organisationsstruktur

Region 5					
Schule/Standort	Sozialindex	Schulform	Zügigkeit 2017/18 (Durchschnitt)	Entwicklungs- ziel	Bemerkung <small>(Nur Baumaßnahmen im Zusammenhang mit dem Erreichen der Zielzügigkeit. Keine Angabe von Sanierungen und Instandhaltungen)</small>
Fridtjof-Nansen-Schule Fahrenort 76 Swattenweg 10	3	GS	6,5	6,5	Baumaßnahme in Planung
Grundschule Franzosenkoppel Franzosenkoppel 118	3	GS	3	4	Baumaßnahme erforderlich
Grundschule Luruper Hauptstraße Luruper Hauptstraße 131	3	GS	2	3	
Schule Barlsheide Bornheide 2	1	GS	4	5	
Schule Kroonhorst Kroonhorst 25	1	GS	3	3,5	
Schule Langbargheide Langbargheide 40	1	GS	4	4	
Geschwister-Scholl-Stadtteilschule Böttcherkamp 181		StS	4	5	Baumaßnahme in Realisierung
Stadtteilschule Lurup Luruper Hauptstraße 131		StS	5,5	6	Baumaßnahme in Realisierung
Goethe-Gymnasium Rispenweg 28		Gy	4	4,5	

Region 6

Die Region umfasst die Stadtteile
Nienstedten, Blankenese, Iserbrook, Sülldorf und Rissen.

Legende

Symbol		Erklärung
		Grundschule Grundschule in Planung
		Stadtteilschule mit angegliederter Grundschule (Langform) Stadtteilschule mit angegliederter Grundschule in Planung
		Stadtteilschule Stadtteilschule in Planung
		Gymnasium Gymnasium in Planung
		Geplante weiterführende Schule mit noch nicht festgelegter Schulform (Stadtteilschule oder Gymnasium)
		Regionales Bildungs- und Beratungszentrum (ReBBZ)
		Sonderschule
		Berufliche Schule
		Grenze der Regionen
		Landesgrenze der Freien und Hansestadt Hamburg



1. Die Region 6

Entwicklung der Schülerzahlen

Aufgrund der Geburtenraten in Region 6 wird perspektivisch von einer moderaten Steigerung der jährlichen Einschulungen ausgegangen. Wohnungsbaumaßnahmen konzentrieren sich auf die Stadtteile Rissen und Sülldorf. Insgesamt beträgt der Schülerzuwachs an Grundschulen mittel- bis langfristig rund zehn Prozent. Der zusätzliche Raumbedarf wird unter Berücksichtigung vorhandener Raumreserven an den Grundschulen voraussichtlich im Rahmen der jährlichen Schwankungen aufzufangen sein. Für die weiterführenden Schulen stehen entsprechende Raumreserven nicht mehr zur Verfügung. Hier sind Ausbauten notwendig.

Anmeldeverhalten

Von den Anmeldungen aus der Region entfielen zum Schuljahr 2017/18 mehr als 70 Prozent auf das Gymnasium und knapp 30 Prozent auf die Stadtteilschule. Somit liegen die Anmeldezahlen für das Gymnasium deutlich über und für die Stadtteilschule unter dem Hamburger Durchschnitt. Sowohl die Anmeldungen für die Stadtteilschule als auch für die Gymnasien erfolgen überwiegend an den regionalen Schulen. Zudem erhalten die regionalen Stadtteilschulen etwa 25 Prozent ihrer Anmeldungen aus Nachbarregionen.

2. Textliche Erläuterungen zu den Planungsvorschlägen

2.1 Grundschulen

In Region 6 sind acht Grundschulen mit insgesamt 28 Zügen geplant. Aufgrund der voraussichtlichen Einschulungen in diesem Bereich wird die Versorgung im derzeitigen Bestand gewährleistet werden können. In Blankenese sind die **Gorch-Fock-Schule** mit fünf Zügen und die **Elbkinder Grundschule** mit drei Zügen vorgesehen. In Iserbrook werden die **Schulen Iserbrook** mit zweieinhalb Zügen und **Schenefelder Landstraße** mit drei Zügen geführt, genauso wie die **Schule Lehmkuhlenweg** in Sülldorf. Die beiden **Rissener Grundschulen** werden am **Standort Marschweg** mit drei Zügen und am Standort Iserbarg mit 5,5 Zügen geführt. Die **Schule Schulkamp in Nienstedten** wird aufgrund der eingeschränkten Zubaumöglichkeiten als dreizügige Grundschule eingerichtet.

An den **Grundschulen Iserbrook, Iserbarg und Marschweg** besteht die Möglichkeit zur Erweiterung der Schulgebäude, wenn die Entwicklung dies erforderlich machen sollte.

2.2 Stadtteilschulen

In Region 6 werden zwei Stadtteilschulen insgesamt zehn Züge versorgen.

Die **Stadtteilschule Blankenese** wird bis zu sechs Züge einrichten, die **Stadtteilschule Rissen** bis zu vier Züge. Hierfür sind an der **Stadtteilschule Blankenese** im Zusammenhang mit notwendigen Sanierungsarbeiten auch Um- und Zubaumaßnahmen notwendig. An der Stadtteilschule Rissen können in einzelnen Jahrgängen schon jetzt vier Klassen eingerichtet werden. Bei einer durchgängigen Vierzügigkeit wird ein Zubau benötigt.

2.3 Gymnasien

In Region 6 sind drei Gymnasien geplant, die insgesamt 14,5 Züge versorgen werden. Das **Gymnasium Blankenese** wird als viereinhalbzügiges Gymnasium geführt. Das **Marion Dönhoff Gymnasium** wird zur Sechszügigkeit ausgebaut. Für das **Gymnasium Rissen** wird mit bis zu vier Gymnasialzügen gerechnet. Ein möglicher Zubau wäre gemeinsam mit der Stadtteilschule Rissen zu planen.

2.4 Zusammenfassung

In Region 6 werden alle Schulformen angeboten. Ausgehend von den derzeitigen Geburtenraten und den bekannten Neubauvorhaben können mit den geplanten Erweiterungen alle Schülerinnen und Schüler der Region versorgt werden. Abhängig von den Entwicklungen im westlichen Teil der Region ist auch die Erweiterung von Stadtteilschule und/oder Gymnasium Rissen zu erwägen. Bei einem nennenswerten Zubau von Wohnungen an der Osdorfer Landstraße müssen perspektivisch weitere Schulkapazitäten geplant werden.














3. Tabellarische Darstellung und textliche Erläuterungen zu den Vorschlägen einer künftigen Organisationsstruktur

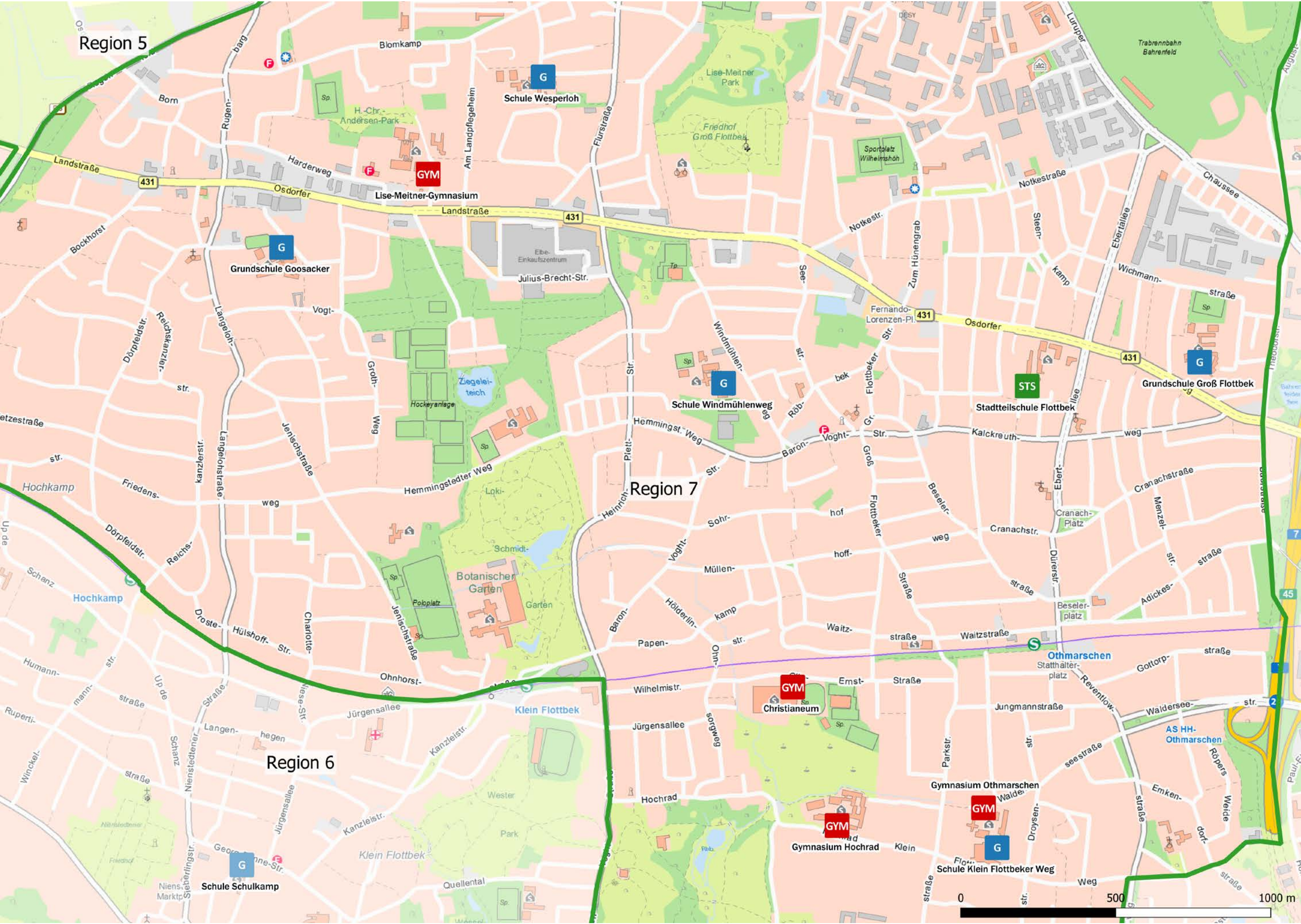
Region 6					
Schule/Standort	Sozialindex	Schulform	Zügigkeit 2017/18 (Durchschnitt)	Entwicklungs- ziel	Bemerkung <small>(Nur Baumaßnahmen im Zusammenhang mit dem Erreichen der Zielzügigkeit. Keine Angabe von Sanierungen und Instandhaltungen)</small>
Elbkinder Grundschule Grotefendweg 20	6	GS	2,5	3	
Gorch-Fock-Schule Karstenstraße 22	6	GS	5	5	
Schule Iserbarg Iserbarg 2	5	GS	4	5,5	Baumaßnahme erforderlich
Schule Iserbrook Musäusstraße 29	5	GS	2,5	2,5	
Schule Lehmkuhlenweg Lehmkuhlenweg 19	6	GS	3	3	
Schule Marschweg Marschweg 10	6	GS	3	3	Baumaßnahme in Planung
Schule Schenefelder Landstraße Schenefelder Landstraße 206	4	GS	2,5	3	
Schule Schulkamp Schulkamp 1	5	GS	3	3	
Stadtteilschule Blankenese Frahmstraße 15		StS	5,5	6	Baumaßnahme erforderlich
Stadtteilschule Rissen Voßhagen 15		StS	4	4	Baumaßnahme erforderlich
Gymnasium Blankenese Oesterleystraße 27		Gy	4,5	4,5	
Gymnasium Rissen Voßhagen 15		Gy	3	4	Baumaßnahme erforderlich
Marion Dönhoff Gymnasium Willhöden 74		Gy	4,5	6	

Region 7

Region 7 umfasst die Stadtteile
Bahrenfeld-West, Othmarschen-West,
Groß Flottbek und Osdorf
(ohne Osdorfer Born).

Legende

Symbol		Erklärung
		Grundschule Grundschule in Planung
		Stadtteilschule mit angegliederter Grundschule (Langform) Stadtteilschule mit angegliederter Grundschule in Planung
		Stadtteilschule Stadtteilschule in Planung
		Gymnasium Gymnasium in Planung
		Geplante weiterführende Schule mit noch nicht festgelegter Schulform (Stadtteilschule oder Gymnasium)
		Regionales Bildungs- und Beratungszentrum (ReBBZ)
		Sonderschule
		Berufliche Schule
		Grenze der Regionen
		Landesgrenze der Freien und Hansestadt Hamburg



1. Die Region 7

Entwicklung der Schülerzahlen

Aufgrund der Geburtenraten in Region 7 ist von einer moderat steigenden Schülerzahl von knapp fünf Prozent auszugehen. Die geplanten Wohnungsbaumaßnahmen verteilen sich über die ganze Region. Aufgrund der Verteilung der einzelnen Wohnungsbauvorhaben wird der zusätzliche Raumbedarf in den einzelnen Schulen voraussichtlich gering ausfallen und mit moderaten Erweiterungen im Rahmen der jährlichen Schwankungen aufzufangen sein.

Anmeldeverhalten

Von den Anmeldungen aus der Region entfielen zum Schuljahr 2017/18 mehr als 70 Prozent auf das Gymnasium und knapp 30 Prozent auf die Stadtteilschule. Insgesamt liegen die Anmeldezahlen für das Gymnasium somit deutlich über und für die Stadtteilschule unter dem Hamburger Durchschnitt. Die Anmeldungen für die Gymnasien erfolgen überwiegend an den regionalen Schulen. Auf die regionale Stadtteilschule entfallen knapp 40 Prozent der Stadtteilschulanmeldungen. Zudem erhalten sowohl die Stadtteilschulen als auch die Gymnasien knapp 50 Prozent ihrer Anmeldungen aus Nachbarregionen.

2. Textliche Erläuterungen zu den Planungsvorschlägen

2.1 Grundschulen

In Region 7 sind fünf Grundschulen mit insgesamt 20 Zügen geplant. Aufgrund der voraussichtlichen Einschulungen in diesem Bereich wird die Versorgung im derzeitigen Bestand gewährleistet.

Die **Schule Klein Flottbeker Weg** ist als dreizügige Grundschule vorgesehen. Die **Schule Windmühlenweg**, die **Schule Groß Flottbek** und die **Schule Wesperloh** werden jeweils vierzünftig geführt werden, die **Grundschule Goosacker** fünfzünftig.

2.2 Stadtteilschulen

Die **Stadtteilschule Flottbek** wird als Stadtteilschule mit fünf Zügen geplant. Perspektivisch soll die Schule eine eigene Oberstufe führen.

2.3 Gymnasien

In Region 7 sind vier Gymnasien geplant, die insgesamt 19 Züge versorgen werden.

Das **Gymnasium Othmarschen** wird weiterhin vierzünftig geführt. Das **Lise-Meitner-Gymnasium** wird als vier- bis fünfzünftiges Gymnasium geführt. Sollte die Anmeldesituation der Region zukünftig regelhaft fünf Züge erforderlich machen, besteht die Möglichkeit der Erweiterung am Standort. Das **Gymnasium Hochrad** wird fünfzünftig geplant und das **Christianeum** wird fünf bis sechs Züge aufnehmen.

2.4 Zusammenfassung

In Region 7 werden alle Schulformen angeboten. Ausgehend von der derzeitigen demografischen Entwicklung und den aktuell geplanten Neubauvorhaben können alle Schülerinnen und Schüler im schulischen Bestand versorgt werden. Bei den Planungen wird berücksichtigt, dass es bei der Wahl der weiterführenden Schulen wahrscheinlich auch weiterhin erhebliche Schülerbewegungen geben wird. Kapazitätserweiterungen sind insbesondere an den Standorten der Gymnasien kaum möglich. Dies muss bei den Aufnahmekapazitäten der Nachbarregionen bedacht werden. Bei der Bedarfsbetrachtung sind die geplanten neuen Schulstandorte im Westen der Region 4 zu berücksichtigen.

2. Tabellarische Darstellung und textliche Erläuterungen zu den Vorschlägen einer künftigen Organisationsstruktur

Region 7					
Schule/Standort	Sozialindex	Schulform	Zügigkeit 2017/18 (Durchschnitt)	Entwicklungs- ziel	Bemerkung <small>(Nur Baumaßnahmen im Zusammenhang mit dem Erreichen der Zielzügigkeit. Keine Angabe von Sanierun- gen und Instandhaltungen)</small>
Grundschule Goosacker Goosacker 41	4	GS	4	5	
Grundschule Groß Flottbek Osdorfer Weg 24	5	GS	4,5	4	
Schule Klein Flottbek Klein Flottbek Weg 64	6	GS	3	3	
Schule Wesperloh Wesperloh 19	4	GS	4	4	
Schule Windmühlenweg Windmühlenweg 17	6	GS	4	4	
Stadtteilschule Flottbek Ohlenkamp 15		StS	3	5	Baumaßnahme in Prüfung
Christianeum Otto-Ernst-Straße 34		Gy	5	5.5	
Gymnasium Hochrad Hochrad 2		Gy	5	5	Baumaßnahme erforderlich
Gymnasium Othmarschen Walderseestraße 99		Gy	4,5	4	
Lise-Meitner-Gymnasium Knabeweg 3		Gy	4	4,5	

Bezirk Eimsbüttel

Region 8

Eimsbüttel-Ost, Rotherbaum,
Harvestehude und Hoheluft-West

Region 9

Eimsbüttel-West und Stellingen

Region 10

Lokstedt und Niendorf












Region 11

Eidelstedt und Schnelsen*Siehe Bezirk Harburg

Region 8

Region 8 umfasst
Eimsbüttel-Ost, Rotherbaum, Harvestehude,
und Hoheluft-West.

Legende

Symbol		Erklärung
		Grundschule Grundschule in Planung
		Stadtteilschule mit angegliederter Grundschule (Langform) Stadtteilschule mit angegliederter Grundschule in Planung
		Stadtteilschule Stadtteilschule in Planung
		Gymnasium Gymnasium in Planung
		Geplante weiterführende Schule mit noch nicht festgelegter Schulform (Stadtteilschule oder Gymnasium)
		Regionales Bildungs- und Beratungszentrum (ReBBZ)
		Sonderschule
		Berufliche Schule
		Grenze der Regionen
		Landesgrenze der Freien und Hansestadt Hamburg



1. Die Region 8

Entwicklung der Schülerzahlen

Aufgrund der Geburtenraten wird in Region 8 von einer Steigerung der jährlichen Schülerzahl ausgegangen. Die geplanten Neubauaktivitäten lassen zusätzliche Schülerinnen und Schüler erwarten, die jedoch auch in Region 9 beschult werden. Insgesamt beträgt der Schülerzuwachs mittel- bis langfristig rund 20 Prozent an den Grundschulen der Region 8. Der Mehrbedarf entspricht je nach Schulform bis zu dreieinhalb Zügen und wird zusätzlich von Erweiterungen in der benachbarten Region 9 mitgetragen. Bei der Überplanung der Schulstandorte ist zu berücksichtigen, dass es im Kern von Eimsbüttel traditionell eine Überschneidung bei der Anwahl von Schulen der Regionen 8 und 9 gibt, so dass auch die Erweiterungsplanungen in der Region 9 Auswirkungen auf den Grundschulbedarf dieser Region haben werden.

Anmeldeverhalten

Von den Anmeldungen aus der Region entfielen zum Schuljahr 2017/18 knapp 77 Prozent auf das Gymnasium und etwa 23 Prozent auf die Stadtteilschule. Insgesamt liegen die Anmeldezahlen somit für das Gymnasium deutlich über und für die Stadtteilschule unter dem Hamburger Durchschnitt. Die Anmeldungen für die Gymnasien erfolgen überwiegend an den regionalen Schulen. Zudem erhalten die regionalen Gymnasien etwa 50 Prozent ihrer Anmeldungen aus Nachbarregionen, bei der Stadtteilschule sind dies etwa 75 Prozent. Aus der Region hingegen entfallen lediglich 41 Prozent der Anwahlen einer Stadtteilschule auf die regionale Stadtteilschule.

2. Textliche Erläuterungen zu den Planungsvorschlägen

2.1 Grundschulen

In der Region sind sechs Grundschulen mit insgesamt 23 Zügen geplant.

Die **Grundschule Hoheluft** wird als dreizügige Grundschule geplant. Die **Schule An der Isebek** wird nach Fertigstellung der Zweigstelle an der Bundesstraße vier- bis fünfzügig, die **Schule Kielortallee** vierzügig und die **Schule Tornquiststraße** als drei- bis vierzügige Grundschule geplant. Die **Schule Turmweg** kann

regelmäßig fünf Züge einrichten und in einzelnen Jahrgängen auch sechs Klassen aufnehmen. Langfristig ist voraussichtlich auch der **Schulstandort an der Lsestraße** als Grundschulstandort herzurichten.

2.2 Stadtteilschulen

Die **Ida Ehre Schule** ist die einzige Stadtteilschule der Region. Die Sekundarstufe I am Standort Bogenstraße ist als siebenzügige Ganztagschule geplant. Die Sekundarstufe II wird weiterhin am Standort Lehmweg geführt. Die Neugründungen von **Stadtteilschulen in Altona** werden zu einer Entlastung der Ida Ehre Schule führen. Im Kerngebiet Eimsbüttel soll zur weiteren Entlastung der Ida Ehre Schule ein zusätzlicher Stadtteilschulstandort geschaffen werden. Zur genauen Bestimmung sollen unter Einbeziehung des Bezirks und unter Berücksichtigung der Liegenschaften der Schulbehörde entsprechende Standorte geprüft werden.

2.3 Gymnasien

In Region 8 sind sechs Gymnasien geplant, die insgesamt 22,5 Züge versorgen werden.

Das **Emilie-Wüstenfeld-Gymnasium** wird viereinhalbzügig, das **Gymnasium Kaiser-Friedrich-Ufer** und das **Helene Lange Gymnasium** vierzügig geführt. Das **Eimsbütteler Modell in der Bogenstraße** beherbergt auch weiterhin die Sekundarstufen II des **Gymnasiums Kaiser-Friedrich-Ufer** und des **Helene Lange Gymnasiums**. Das **Gymnasium Hoheluft** und das **Wilhelm-Gymnasium** werden dreieinhalbzügig geführt.

Insgesamt übersteigt die Nachfrage trotz der Neugründung des Gymnasiums Hoheluft im Jahr 2012 das gymnasiale Angebot in der Region erheblich. Es ist deshalb vorgesehen, in der Region aufwachsend einen weiteren **Gymnasialstandort an der Bundesstraße 58** einzurichten. Dafür wird es notwendig sein, in den bisher von einer Berufsschule genutzten Gebäuden die vorhandenen Unterrichtsräume bedarfsgerecht zu sanieren und umzubauen. Dieses neue Gymnasium wird zu einer Entlastung der **Gymnasien Emilie-Wüstenfeld, Helene Lange und Kaiser-Friedrich-Ufer** führen. Auch die Neugründungen in Altona und Hamburg-Mitte werden zu einer Entlastung der Gymnasien in Region 8 führen. Bis zur Fertigstellung werden alle drei Gymnasien in einigen Jahrgängen auch fünfzügig geführt werden.

2.4 Zusammenfassung

In Region 8 werden alle Schulformen angeboten. Ausgehend von den derzeitigen Geburtenraten und den bekannten Neubauvorhaben können mit den geplanten Erweiterungen alle Schülerinnen und Schüler der Region versorgt werden. Aufgrund des Anstiegs der Einschulungen in der Region werden die weiterführenden Schulen perspektivisch nicht mehr in dem bisherigen Maße Schülerinnen und Schüler aus den Nachbarregionen aufnehmen können.














3. Tabellarische Darstellung und textliche Erläuterungen zu den Vorschlägen einer künftigen Organisationsstruktur

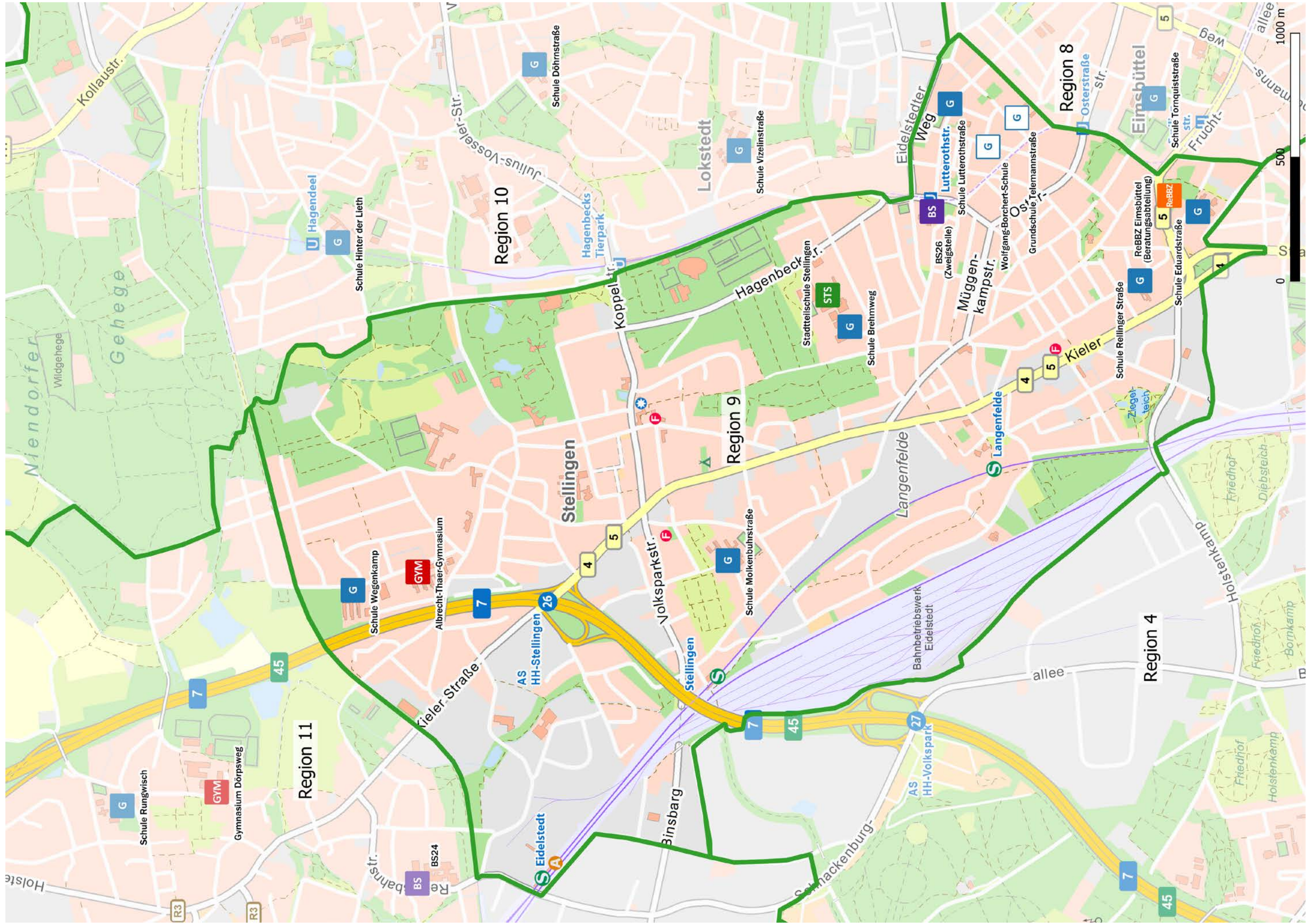
Region 8					
Schule/Standort	Sozialindex	Schulform	Zügigkeit 2017/18 (Durchschnitt)	Entwicklungs- ziel	Bemerkung <small>(Nur Baumaßnahmen im Zusammenhang mit dem Erreichen der Zielzügigkeit. Keine Angabe von Sanierun- gen und Instandhaltungen)</small>
Grundschule Hoheluft Wrangelstraße 800	5	GS	3	3	
Schule An der Isebek Bismarckstraße 83 / Bundestr. 98	6	GS	3,5	4,5	Baumaßnahme in Realisierung
Schule Kielortallee Kielortallee 18	5	GS	4	4	
Schule Tornquiststraße Tornquiststraße 60	5	GS	3,5	3,5	
Schule Turmweg Turmweg 33	6	GS	5,5	5,5	Baumaßnahme in Realisierung
Schule Isestraße		GS		2,5	Neugründung
Ida Ehre Schule Bogenstraße 36 / Lehmweg 14		StS	7	7	
Emilie-Wüstenfeld-Gymnasium Bundesstraße 781		Gy	5	4,5	
Gymnasium Hoheluft Christian-Förster-Straße 21		Gy	3	3,5	
Gymnasium Kaiser-Friedrich-Ufer Kaiser-Friedrich-Ufer 6		Gy	4	4	
Helene Lange Gymnasium Bogenstraße 32		Gy	4	4	
Wilhelm-Gymnasium Klosterstieg 17		Gy	3,5	3,5	Baumaßnahme in Realisierung
Bundesstraße 58		Gy		3	Neugründung

Region 9

Region 9 umfasst
Eimsbüttel-West und Stellingen.

Legende

Symbol		Erklärung
		Grundschule Grundschule in Planung
		Stadtteilschule mit angegliederter Grundschule (Langform) Stadtteilschule mit angegliederter Grundschule in Planung
		Stadtteilschule Stadtteilschule in Planung
		Gymnasium Gymnasium in Planung
		Geplante weiterführende Schule mit noch nicht festgelegter Schulform (Stadtteilschule oder Gymnasium)
		Regionales Bildungs- und Beratungszentrum (ReBBZ)
		Sonderschule
		Berufliche Schule
		Grenze der Regionen
		Landesgrenze der Freien und Hansestadt Hamburg



1. Die Region 9

Entwicklung der Schülerzahlen

Aufgrund der Geburtenraten in Region 9 wird perspektivisch von einer deutlichen Steigerung der jährlichen Einschulungen ausgegangen. Die geplanten Neubauaktivitäten in Stellingen lassen weitere Schülerinnen und Schüler erwarten. Insgesamt beträgt der Schülerzuwachs an Grundschulen mittel- bis langfristig rund 80 Prozent. Der Mehrbedarf entspricht je nach Schulform bis zu zwölf Zügen, auch um die benachbarte Region 8 mitzuversorgen. Bei der Überplanung der Schulstandorte ist zu berücksichtigen, dass es im Kern von Eimsbüttel bei der Anwahl von Schulen traditionell eine Überschneidung mit den Regionen 8 und 10 gibt, sodass die Erweiterungsplanungen in dieser Region auch Auswirkungen auf den Grundschulbedarf der Nachbarregionen haben werden.

Anmeldeverhalten

Von den Anmeldungen aus der Region entfielen zum Schuljahr 2017/18 54 Prozent auf das Gymnasium und etwa 46 Prozent auf die Stadtteilschule. Insgesamt liegen die Anmeldezahlen für das Gymnasium somit leicht über und für die Stadtteilschule leicht unter dem Hamburger Durchschnitt. 36 Prozent der Schülerinnen und Schüler, die sich für das Gymnasium entscheiden, wählen das Gymnasium der Region, gut 62 Prozent der Schülerinnen und Schüler wählen die regionale Stadtteilschule.

2. Textliche Erläuterungen zu den Planungsvorschlägen

2.1 Grundschulen

In der Region sind acht Grundschulen mit insgesamt 27 Zügen geplant.

Die **Grundschulen Schule Wegenkamp, Schule Molkenbuhrstraße, Schule Eduardstraße und die Schule Rellinger Straße** werden jeweils dreizügig geplant, die Schule Brehmweg nach einem Ausbau vierzügig und die **Schule Lutterothstraße** ebenfalls vierzügig. Die **Schule Rellinger Straße** nimmt am Schulversuch „sechsjährige Grundschule“ teil.

Zur Versorgung der steigenden Schülerzahlen wird in der Schwenckestraße die dreizügige **Wolfgang-Borchert-Schule** neu gegründet. Auch der **Schulstandort in der Telemannstraße** wird nach Sanierung wieder als eigenständiger Grundschulstandort mit vier Zügen geführt werden.

2.2 Stadtteilschulen

Die **Stadtteilschule Stellingen** ist nach Fertigstellung der Erweiterungs- und Umbauten dauerhaft am Standort Brehmweg zusammengeführt und weiterhin siebenzügig geplant.

2.3 Gymnasien

Das **Albrecht-Thaer-Gymnasium** wird als vierzügiges Gymnasium geführt.

2.4 Zusammenfassung

In Region 9 werden alle Schulformen angeboten. Ausgehend von den derzeitigen Geburtenraten und den bekannten Neubauvorhaben können mit den geplanten Erweiterungen alle Schülerinnen und Schüler der Region versorgt werden. Die vorgesehene Grundschulstruktur macht einen Ausbau der Schule Brehmweg sowie die Herrichtung der ehemaligen Berufsschulgebäude für die beiden neu zu gründenden Grundschulen erforderlich.














3. Tabellarische Darstellung und textliche Erläuterungen zu den Vorschlägen einer künftigen Organisationsstruktur

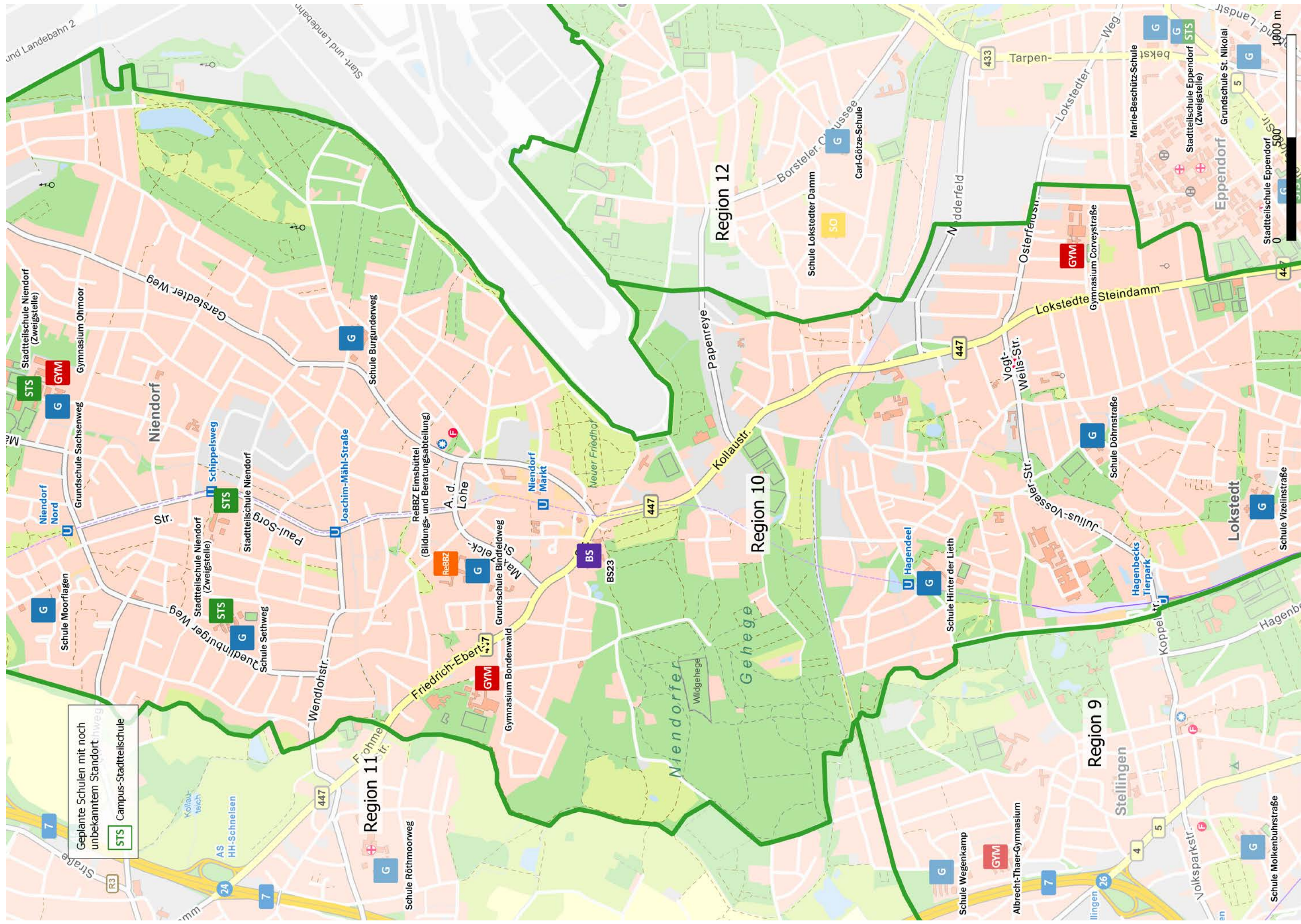
Region 9					
Schule/Standort	Sozialindex	Schulform	Zügigkeit 2017/18 (Durchschnitt)	Entwicklungs- ziel	Bemerkung <small>(Nur Baumaßnahmen im Zusammenhang mit dem Erreichen der Zielzügigkeit. Keine Angabe von Sanierungen und Instandhaltungen)</small>
Schule Brehmweg Brehmweg 62	2	GS	2,5	4	Baumaßnahme erforderlich
Schule Eduardstraße Eduardstraße 28	2	GS	2	3	
Schule Lutterothstraße Lutterothstraße 34	4	GS	4	4	
Wolfgang-Borchert-Schule Schwenckestr. 95		GS		3	Neugründung
Schule Telemannstraße Telemannstr. 65		GS		4	Neugründung
Schule Molkenbuhrstraße Molkenbuhrstraße 2	3	GS	2	3	
Schule Rellinger Straße Rellinger Straße 13	5	GS	2,5	3	Schulversuch „6-jährige Grundschule“
Schule Wegenkamp Wegenkamp 9	3	GS	2	3	
Stadtteilschule Stellingen Brehmweg 60		StS	6	7	Baumaßnahme in Realisierung
Albrecht-Thaer-Gymnasium Wegenkamp 3		Gy	3,5	4	

Region 10

Region 10 umfasst die Stadtteile
Lokstedt und Niendorf.

Legende

Symbol		Erklärung
		Grundschule Grundschule in Planung
		Stadtteilschule mit angegliederter Grundschule (Langform) Stadtteilschule mit angegliederter Grundschule in Planung
		Stadtteilschule Stadtteilschule in Planung
		Gymnasium Gymnasium in Planung
		Geplante weiterführende Schule mit noch nicht festgelegter Schulform (Stadtteilschule oder Gymnasium)
		Regionales Bildungs- und Beratungszentrum (ReBBZ)
		Sonderschule
		Berufliche Schule
		Grenze der Regionen
		Landesgrenze der Freien und Hansestadt Hamburg



1. Die Region 10

Entwicklung der Schülerzahlen

Aufgrund der Geburtenraten in Region 10 wird perspektivisch von einer Steigerung der jährlichen Einschulungen ausgegangen. Die geplanten Neubauaktivitäten insbesondere in Lokstedt lassen weitere Schülerinnen und Schüler erwarten. Insgesamt beträgt der Schülerzuwachs an Grundschulen mittel- bis langfristig ca. 20 Prozent. Der Mehrbedarf entspricht je nach Schulform bis zu viereinhalb Zügen, die insbesondere in Lokstedt aufgefangen werden.

Anmeldeverhalten

Von den Anmeldungen aus der Region entfielen zum Schuljahr 2017/18 knapp 67 Prozent auf das Gymnasium und etwa 33 Prozent auf die Stadtteilschule. Insgesamt liegen somit die Anmeldezahlen für das Gymnasium deutlich über und für die Stadtteilschule unter dem Hamburger Durchschnitt. Sowohl die Anmeldungen für die Stadtteilschule als auch für die Gymnasien erfolgen überwiegend an den regionalen Schulen. Zudem erhalten die regionalen Gymnasien etwa 45 Prozent ihrer Anmeldungen aus Nachbarregionen, bei der Stadtteilschule sind dies etwa 22 Prozent.

2. Textliche Erläuterungen zu den Planungsvorschlägen

2.1 Grundschulen

In Region 10 sind acht Grundschulen mit insgesamt 29,5 Zügen geplant sollen.

Im Stadtteil Niendorf werden die **Grundschule Bindfeldweg** dreizügig und die **Schule Moorflagen** dreieinhalbzügig geplant. Die **Grundschule Sachsenweg** versorgt zwei Züge. Die **Schulen Burgunderweg** und **Sethweg** können vierzügig geführt werden. Die Schule Sethweg kann in einzelnen Jahrgängen eine fünfte Klasse einrichten.

In Lokstedt wird die **Schule Hinter der Lieth** drei- bis vierzügig und die **Schule Döhrnstraße** fünfzügig geplant. Die **Schule Vizelinstraße** wird bis zu vierzügig geplant und nimmt am Schulversuch „6-jährige Grundschule“ teil.

Die vorgesehene Grundschulstruktur setzt einen Ausbau der Schule Vizelinstraße und die Herrichtung der bisher von der Stadtteilschule Niendorf genutzten Räume an der Schule Sethweg voraus.

2.2 Stadtteilschulen

Die **Stadtteilschule Niendorf** ist an den Standorten Paul-Sorge-Straße und Sachsenweg achtzügig geplant. Die Kapazität der bestehenden weiterführenden Schulen wird mittelfristig nicht ausreichen, um die wachsende Schülerschaft der Region zu versorgen. Da auch in den Nachbarregionen Schulkapazitäten nicht in entsprechendem Umfang zur Verfügung stehen, soll die Neugründung einer weiterführenden **Campus-Stadtteilschule** mit drei Stadtteilschulzügen im **Stadtteil Lokstedt** realisiert werden.

2.3 Gymnasien

Das **Gymnasium Corveystraße** wird als vierzügiges Gymnasium weitergeführt. Das **Gymnasium Bondenwald** kann nach Fertigstellung des Zubaus fünfzügig und das **Gymnasium Ohmoor** sechszügig geführt werden. Beide Gymnasien werden auch aus der Region 11 angewählt. Vier weitere Gymnasialzüge werden von der **Campus-Stadtteilschule in Lokstedt** versorgt.

Beim Gymnasium Corveystraße ist im Zusammenhang mit der Sanierung zu prüfen, ob durch Ersatzbauten die Zügigkeit erhöht werden kann.

2.4 Zusammenfassung

In der Region 10 werden alle Schulformen angeboten. Ausgehend von den derzeitigen Geburtenraten und den bekannten Neubauvorhaben können mit den geplanten Erweiterungen alle Schülerinnen und Schüler der Region versorgt werden. Die vorgesehene Grundschulstruktur macht einen Ausbau der Grundschule Vizelinstraße notwendig.












3. Tabellarische Darstellung und textliche Erläuterungen zu den Vorschlägen einer künftigen Organisationsstruktur

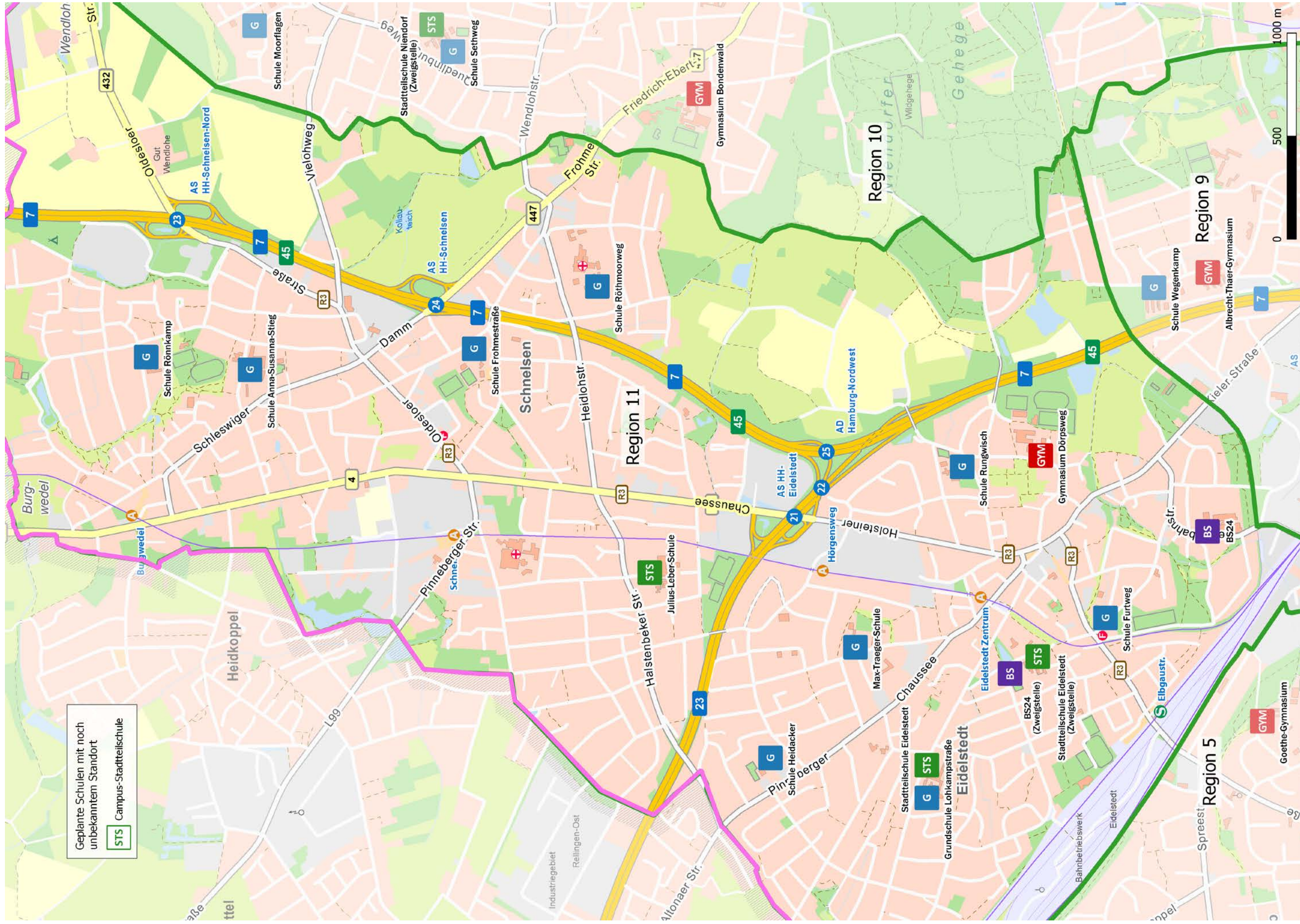
Region 10					
Schule/Standort	Sozialindex	Schulform	Zügigkeit 2017/18 (Durchschnitt)	Entwicklungsziel	Bemerkung (Nur Baumaßnahmen im Zusammenhang mit dem Erreichen der Zielzügigkeit. Keine Angabe von Sanierungen und Instandhaltungen)
Grundschule Bindfeldweg Bindfeldweg 37	5	GS	2,5	3	Baumaßnahme in Prüfung
Grundschule Sachsenweg Sachsenweg 74	5	GS	2	2	
Schule Burgunderweg Burgunderweg 2	5	GS	4	4	
Schule Döhrnstraße Döhrnstraße 42	5	GS	4,5	5	Baumaßnahme in Planung
Schule Hinter der Lieth Hinter der Lieth 61	5	GS	3,5	3,5	
Schule Moorflagen Wagrierweg 18	4	GS	2,5	3,5	Baumaßnahme in Realisierung
Schule Sethweg Sethweg 56	5	GS	3	4,5	Nutzung der ehemaligen StS-Räume
Schule Vizelinstraße Vizelinstraße 50	1	GS	3	4	Schulversuch „6-jährige Grundschule“ Baumaßnahme erforderlich
Stadtteilschule Niendorf Paul-Sorge-Straße 133 Sachsenweg 74		StS	6	8	Baumaßnahme in Realisierung
Campus-Stadtteilschule Lokstedt		StS		3	Neugründung
		Gy		4	
Gymnasium Bondenwald Bondenwald 14		Gy	4,5	5	Baumaßnahme in Realisierung
Gymnasium Corveystraße Corveystraße 6		Gy	4	4	Erweiterungsmöglichkeit wird im Rahmen der anstehenden Sanierung geprüft
Gymnasium Ohmoor Sachsenweg 76		Gy	6	6	

Region 11

Die Region umfasst die Stadtteile
Eidelstedt und Schnelsen.

Legende

Symbol		Erklärung
		Grundschule Grundschule in Planung
		Stadtteilschule mit angegliederter Grundschule (Langform) Stadtteilschule mit angegliederter Grundschule in Planung
		Stadtteilschule Stadtteilschule in Planung
		Gymnasium Gymnasium in Planung
		Geplante weiterführende Schule mit noch nicht festgelegter Schulform (Stadtteilschule oder Gymnasium)
		Regionales Bildungs- und Beratungszentrum (ReBBZ)
		Sonderschule
		Berufliche Schule
		Grenze der Regionen
		Landesgrenze der Freien und Hansestadt Hamburg



1. Die Region 11

Entwicklung der Schülerzahlen

Aufgrund der Geburtenraten in Region 11 wird perspektivisch von einer Steigerung der jährlichen Einschulungen ausgegangen. Die geplanten Neubauaktivitäten lassen weitere Schülerinnen und Schüler erwarten. Insgesamt beträgt der Schülerzuwachs an Grundschulen mittel- bis langfristig rund 25 Prozent. Der Mehrbedarf entspricht je nach Schulform bis zu sechs Zügen, die insbesondere von den weiterführenden Schulen im Stadtteil Schnelsen aufgefangen werden.

Anmeldeverhalten

Von den Anmeldungen aus der Region entfielen zum Schuljahr 2017/18 etwa 46 Prozent auf das Gymnasium und etwa 54 Prozent auf die Stadtteilschule. Insgesamt liegen somit die Anmeldezahlen für das Gymnasium etwas unter und für die Stadtteilschule über dem Hamburger Durchschnitt. Die Anmeldungen für die Stadtteilschule erfolgen weit überwiegend an den regionalen Schulen. Bei den Gymnasien werden zu etwa 60 Prozent Gymnasien aus den Nachbarregionen (überwiegend Region 10) angewählt. Zudem erhalten die regionalen Stadtteilschulen etwa 25 Prozent ihrer Anmeldungen aus Nachbarregionen, beim Gymnasium sind dies etwa zehn Prozent.

2. Textliche Erläuterungen zu den Planungsvorschlägen

2.1 Grundschulen

In der Region sind neun Grundschulen mit insgesamt 30,5 Zügen geplant.

In Schnelsen werden im Bereich Burgwedel die **Schule Anna-Susanna-Stieg** mit fünf Zügen und **Schule Rönkamp** mit zwei Zügen weitergeführt. Die **Schule Frohmestraße** wird fünfzügig und die **Schule Röthmoorweg** bis zu vierzügig geplant.

In Eidelstedt sind fünf Grundschulen vorgesehen. Dabei werden die **Schule Heidacker** vierzügig, die **Schule Furtweg** und die **Max-Traeger-Schule** jeweils dreizügig, sowie die **Grundschule Lohkampstraße** und die **Schule Rungwisch** als zweizügige Grundschulen geplant, wobei letztere in einzelnen Jahrgängen auch drei Klassen aufnehmen kann.

Die vorgesehene Grundschulstruktur wird voraussichtlich einen Ausbau der Grundschulen Heidacker, Anna-Susanna-Stieg und Frohmestraße erforderlich machen. Die Erweiterung der **Schule Röthmoorweg** ist abhängig von der Fertigstellung des Erweiterungsbaus am **Gymnasium Bondenwald** in der Region 10, da dieses mit mehreren Jahrgängen an den Standort Röthmoorweg ausgelagert ist.

2.2 Stadtteilschulen

Die **Julius-Leber-Schule** wird mit acht Zügen und die **Stadtteilschule Eidelstedt** mit sechs Zügen unter Berücksichtigung des Standorts Niekampsweg geplant.

Die Kapazität der weiterführenden Schulen reicht nicht aus, um die wachsende Schülerschaft der Region zu versorgen. Da auch in den Nachbarregionen Schulkapazitäten nicht in entsprechendem Umfang zur Verfügung stehen, soll die Neugründung einer **Campus Stadtteilschule** mit vier Stadtteilschulzügen in **Schnelsen-Nord** realisiert werden.

2.3 Gymnasien

Das einzige Gymnasium der Region, das **Gymnasium Dörpsweg**, wird als bis zu fünfzügiges Gymnasium weitergeführt. Hierfür sind Um- und Zubaumaßnahmen notwendig. Drei weitere Gymnasialzüge werden von der neu zu gründenden **Campus Stadtteilschule Schnelsen-Nord** versorgt.

2.4 Zusammenfassung

In Region 11 werden alle Schulformen angeboten. Ausgehend von den derzeitigen Geburtenraten und den bekannten Neubauvorhaben können mit den geplanten Erweiterungen alle Schülerinnen und Schüler der Region versorgt werden. Voraussetzung hierfür ist neben einigen Um- und Zubauten an Bestandsschulen die Neugründung einer weiterführenden Schule im nördlichen Bereich der Region 11.

3. Tabellarische Darstellung und textliche Erläuterungen zu den Vorschlägen einer künftigen Organisationsstruktur

Region 11					
Schule/Standort	Sozialindex	Schulform	Zügigkeit 2017/18 (Durchschnitt)	Entwicklungsziel	Bemerkung (Nur Baumaßnahmen im Zusammenhang mit dem Erreichen der Zielzügigkeit. Keine Angabe von Sanierungen und Instandhaltungen)
Grundschule Lohkampstraße Lohkampstraße 145	2	GS	2	2	Baumaßnahme in Realisierung
Max-Traeger-Schule Baumacker 10	2	GS	2	3	
Schule Anna-Susanna-Stieg Anna-Susanna-Stieg 3	4	GS	4	5	Baumaßnahme erforderlich
Schule Frohmestraße Frohmestraße 42	4	GS	4	5	Baumaßnahme erforderlich
Schule Furtweg Furtweg 56	3	GS	3	3	
Schule Heidacker Heidacker 13	4	GS	3	4	Baumaßnahme erforderlich
Schule Rönkamp Rönkamp 3	5	GS	2	2	
Schule Röthmoorweg Röthmoorweg 9	2	GS	2	4	nach Auszug der Klassen des Gy Bondenwald
Schule Rungwisch Rungwisch 23	3	GS	2,5	2,5	Baumaßnahme in Realisierung

Region 11					
Schule/Standort	Sozialindex	Schulform	Zügigkeit 2017/18 (Durchschnitt)	Entwicklungs- ziel	Bemerkung (Nur Baumaßnahmen im Zusammenhang mit dem Erreichen der Zielzügigkeit. Keine Angabe von Sanierun- gen und Instandhaltungen)
Julius-Leber-Schule Halstenbeker Straße 41		StS	8	8	
Stadtteilschule Eidelstedt Lohkampstraße 145/ Niekampsweg 10		StS	5,5	6	Baumaßnahme in Realisierung
Campus-Stadtteilschule Schnelsen-Nord		StS		4	Neugründung
		Gy		3	
Gymnasium Dörpsweg Dörpsweg 10		Gy	4	5	Baumaßnahme erforderlich

Bezirk Hamburg-Nord

Region 12

Hoheluft-Ost, Eppendorf, Groß Borstel,
Alsterdorf und Winterhude

Region 13

Uhlenhorst, Hohenfelde, Barmbek
und Dulsberg














Region 14

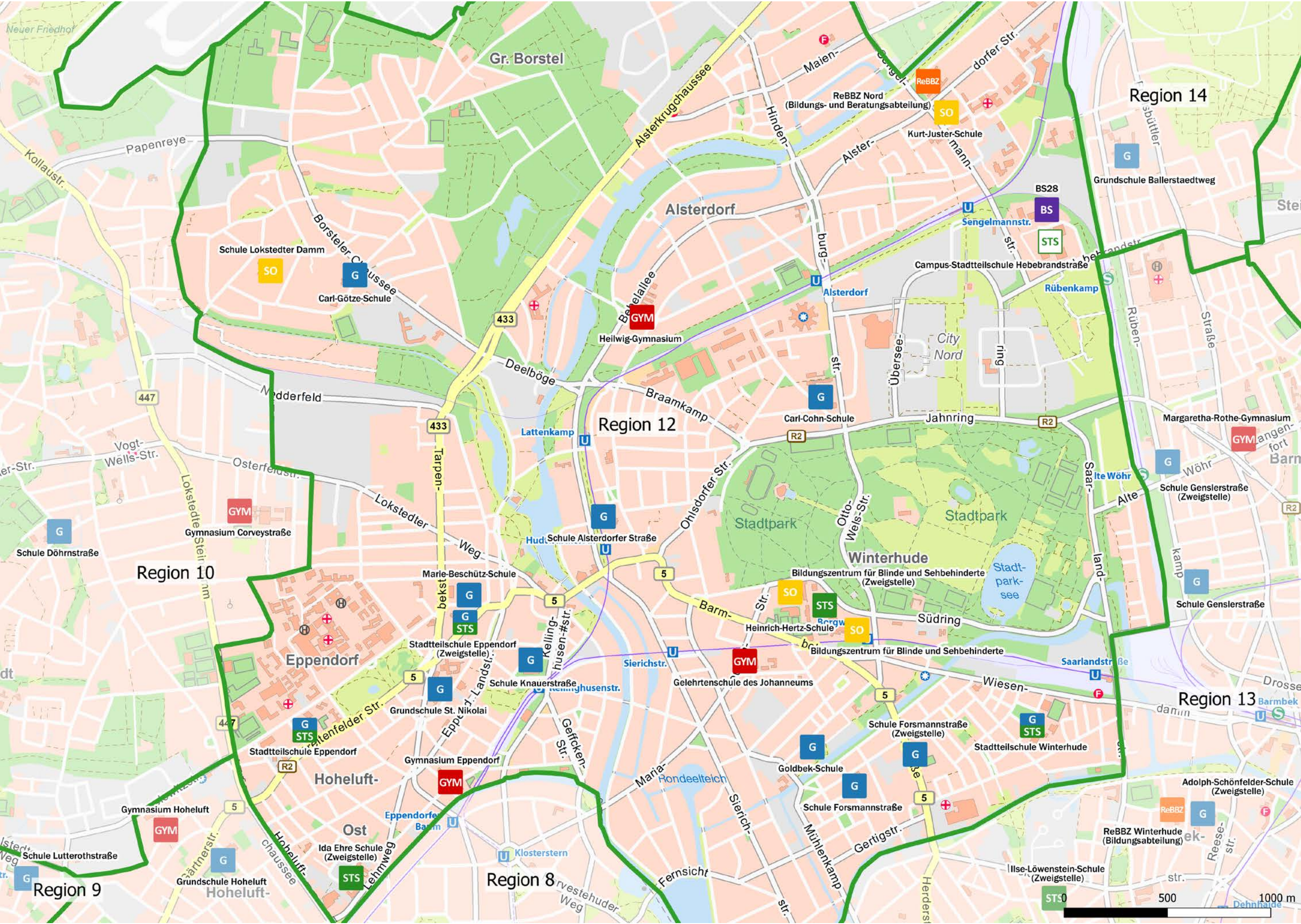
Ohlsdorf, Fuhlsbüttel und Langenhorn

Region 12

Region 12 umfasst Hoheluft-Ost,
Eppendorf, Groß Borstel,
Alsterdorf und Winterhude.

Legende

Symbol		Erklärung
		Grundschule Grundschule in Planung
		Stadtteilschule mit angegliederter Grundschule (Langform) Stadtteilschule mit angegliederter Grundschule in Planung
		Stadtteilschule Stadtteilschule in Planung
		Gymnasium Gymnasium in Planung
		Geplante weiterführende Schule mit noch nicht festgelegter Schulform (Stadtteilschule oder Gymnasium)
		Regionales Bildungs- und Beratungszentrum (ReBBZ)
		Sonderschule
		Berufliche Schule
		Grenze der Regionen
		Landesgrenze der Freien und Hansestadt Hamburg



1. Die Region 12

Entwicklung der Schülerzahlen

Aufgrund der Geburtenraten in Region 12 wird perspektivisch von einer Steigerung der jährlichen Einschulungen ausgegangen. Die geplanten Neubauaktivitäten in der gesamten Region lassen weitere Schülerinnen und Schüler erwarten. Insgesamt beträgt der Schülerzuwachs an Grundschulen mittel- bis langfristig ca. 25 Prozent. Der Mehrbedarf entspricht je nach Schulform bis zu 8,5 Zügen.

Anmeldeverhalten

Von den Anmeldungen aus der Region entfielen zum Schuljahr 2017/18 knapp 67 Prozent auf das Gymnasium und etwa 33 Prozent auf die Stadtteilschule. Insgesamt liegen somit die Anmeldezahlen für das Gymnasium deutlich über und für die Stadtteilschule unter dem Hamburger Durchschnitt. Gut die Hälfte der Schülerinnen und Schüler, die sich für das Gymnasium entscheiden, wählen ein regionales Gymnasium. Bei den Stadtteilschulen entscheiden sich knapp 90 Prozent für eine Stadtteilschule der Region. Während die Gymnasien der Region ca. 25 Prozent ihrer Schülerinnen und Schüler aus anderen Regionen bekommen, erhalten die Stadtteilschulen mehr als die Hälfte ihrer Schülerinnen und Schüler aus anderen Regionen.

2. Textliche Erläuterungen zu den Planungsvorschlägen

2.1 Grundschulen

In Region 12 sind zehn Grundschulen mit insgesamt 40,5 Zügen geplant.

In Groß Borstel/Alsterdorf wird die **Carl-Götze-Schule** zur Fünfstufigkeit ausgebaut. Die **Carl-Cohn-Schule** kann durch die Nutzung der ehemaligen Räume der Handelsschule für Blinde und Sehbehinderte ebenfalls fünfstufig geführt werden.

Im Bereich Hoheluft-Ost/Eppendorf wird die Grundschulabteilung der **Stadtteilschule Eppendorf** – wie bisher – zwei Züge versorgen. Die **Schule Alsterdorfer Straße** wird mittels eines Zubaus drei- bis vierstufig geführt werden. Die **Marie-Beschütz-Schule** wird vier Züge versorgen, ebenso wie die **Grundschule St. Nikolai** nach Abschluss der Zubaumaßnahme. Die **Schule Knauerstraße** soll durch die Nutzung der ehemaligen Handelsschule H 13 zukünftig fünfstufig geführt werden.

In Winterhude wird die **Goldebek-Schule** drei, die Grundschulabteilung der **Stadtteilschule Winterhude** vier und die **Schule Forsmannstraße** fünf Züge versorgen.

2.2 Stadtteilschulen

In Region 12 sind vier Stadtteilschulen mit insgesamt 18 Stadtteilschulzügen geplant. Aufgrund der anzunehmenden Steigerung der Grundschülerzahlen in den kommenden Jahren, gehen die Planungen der Kapazitäten im Stadtteilschulbereich über die bisherigen Bedarfe hinaus.

Die **Stadtteilschule Winterhude** wird vierzünftig geführt. Die **Stadtteilschule Eppendorf** mit den Standorten Curschmannstraße und Schottmüllerstraße wird sechs Züge versorgen. Die **Heinrich-Hertz-Schule** versorgt fünf Stadtteilschulzüge. Um dem Mehrbedarf an Stadtteilschulkapazität dauerhaft gerecht zu werden, ist die Neugründung einer **Campus Stadtteilschule** mit drei Stadtteilschulzügen geplant. Hierzu wird der **Standort Hebebrandstraße (ehemals HCU)** geprüft.

2.3 Gymnasien

In der Region sind fünf Gymnasialstandorte geplant, die insgesamt 17,5 Gymnasialzüge versorgen sollen. Aufgrund der anzunehmenden Steigerung der Grundschülerzahlen in den kommenden Jahren gehen die Planungen der Kapazitäten im Gymnasialbereich über die bisherigen Bedarfe hinaus.

Das **Gymnasium Eppendorf** und das **Heilwig-Gymnasium** werden jeweils vier Züge versorgen. Die **Gelehrentschule des Johanneums** wird vier bis fünf Züge aufnehmen. Darüber hinaus nimmt die **Heinrich-Hertz-Schule** zwei Gymnasialzüge auf.

Die neue **Campus-Stadtteilschule** wird drei weitere Gymnasialzüge versorgen.

2.4 Zusammenfassung

In der Region 12 werden alle Schulformen angeboten. Ausgehend von den derzeitigen Geburtenraten und den bekannten Neubauvorhaben können mit den geplanten Erweiterungen alle Schülerinnen und Schüler der Region versorgt werden.

In der Region laufen derzeit bereits zahlreiche Maßnahmen zur Erweiterung der bestehenden Kapazitäten. Neben der Neugründung einer Campus-Stadtteilschule sind aufgrund der Schülerzahlenentwicklung zusätzliche Erweiterungen bestehender Schulen geplant, u. a. durch Nutzung der ehemaligen Beruflichen Schule an der Kellinghusenstraße und der Gebäude der Handelsschule für Blinde und Sehbehinderte.

3. Tabellarische Darstellung und textliche Erläuterungen zu den Vorschlägen einer künftigen Organisationsstruktur














Region 12					
Schule/Standort	Sozialindex	Schulform	Zügigkeit 2017/18 (Durchschnitt)	Entwicklungsziel	Bemerkung (Nur Baumaßnahmen im Zusammenhang mit dem Erreichen der Zielzügigkeit. Keine Angabe von Sanierungen und Instandhaltungen)
Carl-Cohn-Schule Carl-Cohn-Straße 2	4	GS	4	5	Nutzung des Gebäudes der Handelsschule für Blinde- und Sehbehinderte.
Carl-Götze-Schule Brödermannsweg 2	5	GS	3	5	Baumaßnahme in Planung
Goldbek-Schule Poßmoorweg 22	4	GS	3	3	
Grundschule St. Nikolai Robert-Koch-Straße 15	6	GS	3	4	Baumaßnahme in Realisierung
Marie-Beschütz-Schule Erikastraße 41	5	GS	4	4	
Schule Alsterdorfer Straße Alsterdorfer Straße 39	5	GS	3,5	3,5	Baumaßnahme in Planung
Schule Forsmannstraße Forsmannstraße 32 Barmbeker Straße 30	5	GS	4	5	
Schule Knauerstraße Knauerstraße 22	6	GS	2,5	5	Aufwachsen durch Nutzung der ehemaligen H 13, Kellinghusenstraße, möglich.
Grundschule der StS Eppendorf Löwenstraße 58	4	GS	2	2	
Grundschule der StS Winterhude, Meerweinstraße 26-28	5	GS	3	4	Baumaßnahme in Realisierung
Stadtteilschule Eppendorf Löwenstraße 58/ Curschmannstraße 39 Schottmüllerstr. 23		StS	5	6	Baumaßnahme in Realisierung
Stadtteilschule Winterhude Meerweinstraße 26-28		StS	4	4	Baumaßnahme in Realisierung

Region 12					
Schule/Standort	Sozialindex	Schulform	Zügigkeit 2017/18 (Durchschnitt)	Entwicklungs- ziel	Bemerkung (Nur Baumaßnahmen im Zusammenhang mit dem Erreichen der Zielzügigkeit. Keine Angabe von Sanierun- gen und Instandhaltungen)
Heinrich-Hertz-Schule Grasweg 72		StS	5	5	
		Gy	2	2	
Campus-Stadtteilschule		StS		3	Neugründung Prüfung des Standorts Hebebrandstraße (ehemals HCU)
		Gy		3	
Gelehrtenschule des Johanneums Maria-Louisen-Straße 114		Gy	4	4,5	
Gymnasium Eppendorf Hegestraße 35		Gy	4	4	
Heilwig-Gymnasium Wilhelm-Metzger-Straße 4		Gy	4	4	Baumaßnahme in Realisierung

Region 13

Region 13 umfasst
Uhlenhorst, Hohenfelde, Barmbek und Dulsberg.

Legende

Symbol		Erklärung
		Grundschule Grundschule in Planung
		Stadtteilschule mit angegliederter Grundschule (Langform) Stadtteilschule mit angegliederter Grundschule in Planung
		Stadtteilschule Stadtteilschule in Planung
		Gymnasium Gymnasium in Planung
		Geplante weiterführende Schule mit noch nicht festgelegter Schulform (Stadtteilschule oder Gymnasium)
		Regionales Bildungs- und Beratungszentrum (ReBBZ)
		Sonderschule
		Berufliche Schule
		Grenze der Regionen
		Landesgrenze der Freien und Hansestadt Hamburg



1. Die Region 13

Entwicklung der Schülerzahlen

Aufgrund der Geburtenraten in Region 13 wird perspektivisch von einer Steigerung der jährlichen Einschulungen ausgegangen. Die geplanten Neubauaktivitäten in der gesamten Region lassen weitere Schülerinnen und Schüler erwarten. Insgesamt beträgt der Schülerzuwachs an Grundschulen mittel- bis langfristig rund 35 Prozent. Der Mehrbedarf entspricht je nach Schulform bis zu 8,5 Zügen. Die zusätzlich benötigten Züge werden durch die Mobilisierung von Raumreserven, Zubauten und Neugründungen gewonnen.

Anmeldeverhalten

Von den Anmeldungen aus der Region entfielen zum Schuljahr 2017/18 knapp 47 Prozent auf das Gymnasium und etwa 53 Prozent auf die Stadtteilschule. Insgesamt liegen somit die Anmeldezahlen für das Gymnasium etwas unter und für die Stadtteilschule etwas über dem Hamburger Durchschnitt. Etwa die Hälfte der Schülerinnen und Schüler, die sich für das Gymnasium entscheiden, wählen ein regionales Gymnasium. Ähnlich verhält es sich bei den Stadtteilschulen. Die Gymnasien der Region erhalten, ebenso wie die Stadtteilschulen der Region, die Mehrheit ihrer Schülerinnen und Schüler aus anderen Regionen.

2. Textliche Erläuterungen zu den Planungsvorschlägen

2.1 Grundschulen

In Region 13 sind sieben Grundschulen mit insgesamt 31,5 Zügen geplant.
Auf der Uhlenhorst wird die **Schule auf der Uhlenhorst** dreizügig geführt.

In Barmbek-Süd wird die **Adolph-Schönfelder-Schule** mit den Standorten Zeisigstraße und Brucknerstraße sechs Züge versorgen. Die **Schule Humboldtstraße** wird durch Sanierung und Nutzung der vorhandenen Gebäude vier bis fünfzügig geführt.

In Barmbek-Nord wird die **Schule Genslerstraße** mit den Standorten Genslerstraße und dem neu hinzu gekommenen Standort Fraenkelstraße siebenzügig geführt sobald der neue Standort in Betrieb genommen wird. Der ehemalige Standort der Schule Genslerstraße am Ballerstaedtweg ist nunmehr als eigenständige Grundschule in der Region 14 verortet.

Im östlichen Bereich der Region werden die **Schule Lämmersieth** und die Grundschulabteilung der **Stadtteilschule Alter Teichweg** vier Züge versorgen. Die **Stadtteilschule Alter Teichweg** erhält hierfür einen Neubau. Aufgrund der steigenden Schülerzahlen in dieser Region ist darüber hinaus geplant, eine neue, dreizügige Grundschule zu gründen.

2.2 Stadtteilschulen

In Region 13 sind vier Stadtteilschulen mit insgesamt 23 Zügen geplant. Aufgrund der anzunehmenden deutlichen Steigerung der Grundschülerzahlen in den kommenden Jahren gehen die Planungen der Kapazitäten im Stadtteilschulbereich über die bisherigen Bedarfe hinaus.

Die **Stadtteilschulen Alter Teichweg** und **Helmuth Hübener** werden jeweils siebenzügig geführt. Die **Emil Krause Schule** wird mit den Standorten Krausestraße und Tieloh/Bramfelder Straße fünf Züge einrichten und die **Ilse-Löwenstein-Schule** wird vier Züge versorgen.

2.3 Gymnasien

In Region 13 sind zwei Gymnasien geplant, die insgesamt zehn Züge versorgen werden. Aufgrund der anzunehmenden deutlichen Steigerung der Grundschülerzahlen in den kommenden Jahren, gehen die Planungen der Kapazitäten im Gymnasialbereich über die bisherigen Bedarfe hinaus. Das **Gymnasium Eilbektal** in Region 1 wird zusätzlich auch die Versorgung von Region 13 übernehmen.

Die beiden bestehenden Gymnasien der Region, das **Gymnasium Lerchenfeld** und das **Margaretha-Rothe-Gymnasium**, werden jeweils fünf Züge versorgen. Hierzu werden beide Gymnasien ausgebaut.

2.4 Zusammenfassung

In Region 13 werden alle Schulformen angeboten. Ausgehend von den derzeitigen Geburtenraten und den bekannten Neubauvorhaben können mit den geplanten Erweiterungen alle Schülerinnen und Schüler der Region versorgt werden.

Durch die Umstrukturierung der Stadtteilschule Barmbek wird die Grundschulkapazität mit der Nutzung des Standortes Fraenkelstraße gesteigert. Neben der Erweiterung bestehender Grundschulen wird es auch zur Neugründung einer zusätzlichen Grundschule kommen.

Die Kapazitäten in den Stadtteilschulen der Region sind derzeit noch nicht voll ausgelastet, können aber zukünftig nahezu vollständig genutzt werden. Die Kapazitäten der Stadtteilschule Alter Teichweg werden durch Sanierung und Umbau vollständig nutzbar gemacht.

Da die Gymnasialkapazitäten der Region erschöpft sind, werden die beiden bestehenden Gymnasien erweitert. Zudem wird ein neues Gymnasium in der Region 1 entstehen, das die Versorgung in der Region 13 ergänzen wird.

3. Tabellarische Darstellung und textliche Erläuterungen zu den Vorschlägen einer künftigen Organisationsstruktur

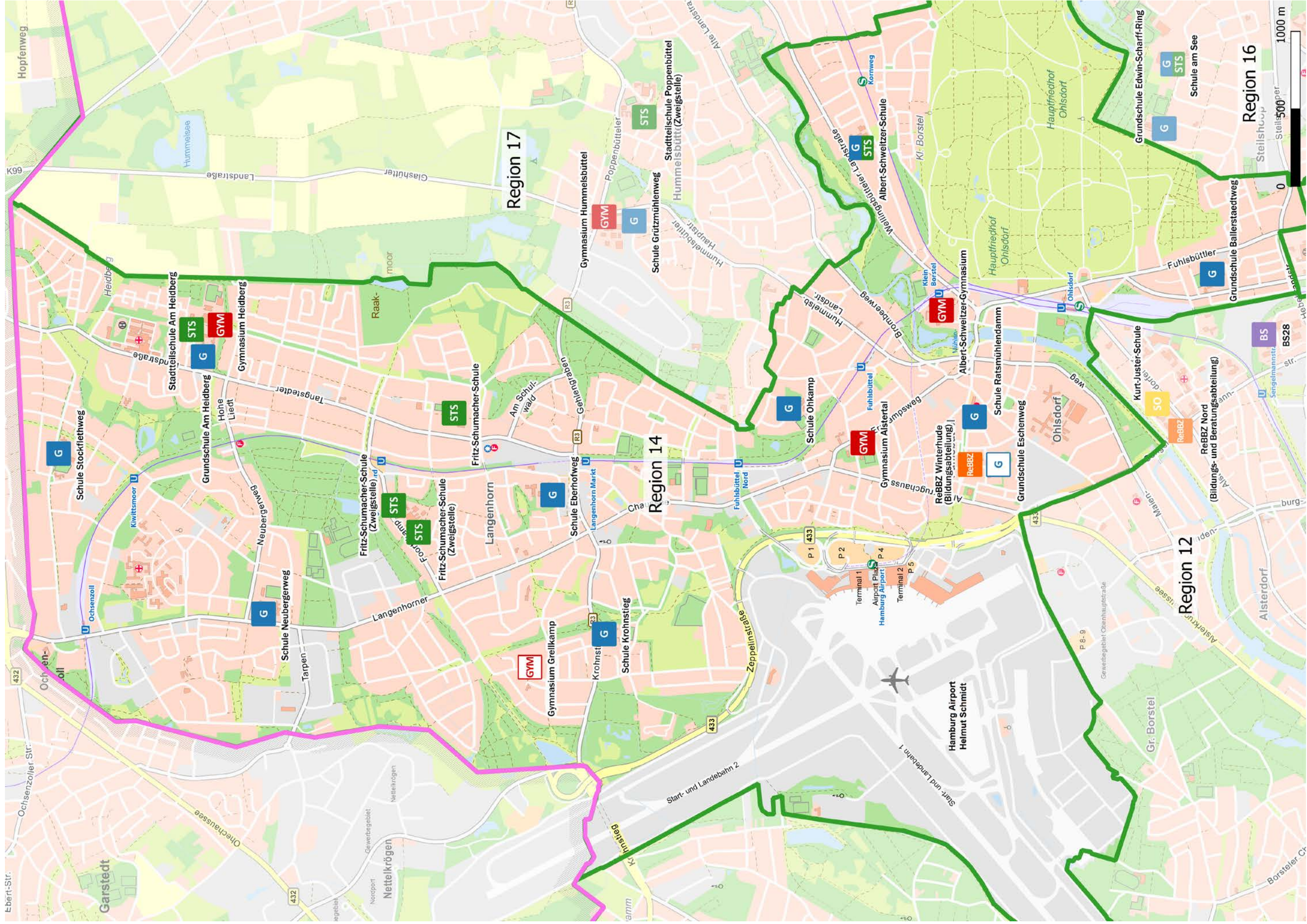
Region 13					
Schule/Standort	Sozialindex	Schulform	Zügigkeit 2017/18 (Durchschnitt)	Entwicklungsziel	Bemerkung (Nur Baumaßnahmen im Zusammenhang mit dem Erreichen der Zielzügigkeit. Keine Angabe von Sanierungen und Instandhaltungen)
Adolph-Schönfelder-Schule Zeisigstraße 3 Brucknerstraße 1	3	GS	4,5	6	Baumaßnahme erforderlich
Schule auf der Uhlenhorst Winterhuder Weg 126	5	GS	3,5	3	
Schule Genslerstraße Genslerstraße 33 Fraenkelstraße 3	2	GS	7	7	Die Schule wird zukünftig aus den Standorten Genslerstraße 33 und Fraenkelstraße 3 bestehen. Der ehemalige Standort Ballers-taedtweg 1 wird eine eigenständige Grundschule der Region 14.
Schule Humboldtstraße Humboldtstraße 30	5	GS	3	4,5	Aufwachsen durch Nutzung der bestehenden Schulgebäude.
Schule Lämmersieth Lämmersieth 72	1	GS	2	4	
Neue Grundschule		GS		3	Neugründung
Grundschule der StS Alter Teichweg Alter Teichweg 200	2	GS	3	4	Baumaßnahme in Planung
Stadtteilschule Alter Teichweg Alter Teichweg 200		StS	5	7	Baumaßnahme in Planung
Ilse-Löwenstein-Schule Humboldtstraße 89 Imstedt 18		StS	4	4	
Emil Krause Schule Krausestraße 53 Tieloh 28		StS	3	5	Die Stadtteilschule besteht zukünftig aus den Standorten Krausestraße 53 und Tieloh 28. Baumaßnahme erforderlich.
Stadtteilschule Helmuth Hübener Benzenbergweg 2 Langenfort 68-70		StS	5,5	7	
Gymnasium Lerchenfeld Lerchenfeld 10		Gy	4	5	Baumaßnahme in Planung
Margaretha-Rothe-Gymnasium Langenfort 5		Gy	4	5	Baumaßnahme in Planung

Region 14

Region 14 umfasst die Stadtteile
Ohlsdorf, Fuhlsbüttel und Langenhorn.

Legende

Symbol		Erklärung
		Grundschule Grundschule in Planung
		Stadtteilschule mit angegliederter Grundschule (Langform) Stadtteilschule mit angegliederter Grundschule in Planung
		Stadtteilschule Stadtteilschule in Planung
		Gymnasium Gymnasium in Planung
		Geplante weiterführende Schule mit noch nicht festgelegter Schulform (Stadtteilschule oder Gymnasium)
		Regionales Bildungs- und Beratungszentrum (ReBBZ)
		Sonderschule
		Berufliche Schule
		Grenze der Regionen
		Landesgrenze der Freien und Hansestadt Hamburg



1. Die Region 14

Entwicklung der Schülerzahlen

Aufgrund der Geburtenraten in Region 14 wird perspektivisch von einer deutlichen Steigerung der jährlichen Einschulungen ausgegangen. Die geplanten Neubauaktivitäten lassen mittel- bis langfristig weitere Schülerinnen und Schüler erwarten. Insgesamt beträgt der Schülerzuwachs an Grundschulen mittel- bis langfristig rund 55 Prozent. Der Mehrbedarf entspricht je nach Schulform bis zu 14,5 Zügen.

Anmeldeverhalten

Von den Anmeldungen aus der Region entfielen zum Schuljahr 2017/18 knapp 48 Prozent auf das Gymnasium und gut 52 Prozent auf die Stadtteilschule. Die Anmeldequoten liegen somit für das Gymnasium geringfügig unter und für die Stadtteilschule geringfügig über dem Hamburger Durchschnitt. Während Schülerinnen und Schüler, die sich für das Gymnasium entscheiden, zu rund 75 Prozent die regionalen Schulen anwählen, sind dies bei den Stadtteilschulen etwa 80 Prozent. Zugleich erhalten die regionalen Gymnasien etwa 35 Prozent der Anmeldungen aus Nachbarregionen, die regionalen Stadtteilschulen etwa sieben Prozent.

2. Textliche Erläuterungen zu den Planungsvorschlägen

2.1 Grundschulen

In Region 14 sind zehn Grundschulen mit insgesamt 40,5 Zügen geplant.

Im Bereich Ohlsdorf/Fuhlsbüttel werden die **Schulen Ratsmühlendamm** und die **Grundschulabteilung der Albert-Schweitzer-Schule** jeweils vierzünftig geführt. Die Zügigkeit der Albert-Schweitzer-Schule teilt sich dabei in zwei Züge Bezirksgrundschule und zwei Züge der besonderen pädagogischen Prägung. Die **Schule Ohkamp** wird nach einem Zubau vier- bis fünfzünftig geführt. Die **Grundschule Ballerstaedtweg**, die zuvor eine Zweigstelle der Schule Genslerstraße war, wird als eigenständige Grundschule nun der Region 14 zugeordnet und drei Züge versorgen. Zudem ist aufgrund der steigenden Schülerzahlen in diesem Bereich die Neugründung einer dreizügigen **Grundschule am Standort Eschenweg** erforderlich. Das Regionale Bildungs- und Beratungszentrum, das derzeit an diesem Standort untergebracht ist, wird an den Grundschulstandort Lämmersieth in Region 13 verlagert, um die besonderen Bedarfe im Bezirk Hamburg-Nord ortsnahe bedienen zu können.

In Langenhorn werden die **Schule Krohnstieg** dreizünftig und die **Grundschule Am Heidberg** vierzünftig geführt. Die **Schulen Eberhofweg** und **Stockflethweg** werden baulich erweitert und jeweils fünf Züge versorgen. Die **Schule Neubergerweg** soll ebenfalls fünf Züge einrichten.

2.2 Stadtteilschulen

In Region 14 sind drei Stadtteilschulen mit insgesamt 16 Zügen geplant. Aufgrund der anzunehmenden deutlichen Steigerung der Grundschülerzahlen in den kommenden Jahren gehen die Planungen der Kapazitäten im Stadtteilschulbereich über die bisherigen Bedarfe hinaus.

Die **Albert-Schweitzer-Schule** wird zweizügig geführt. Die **Fritz-Schumacher-Schule** wird sieben Züge versorgen. Die **Stadtteilschule Am Heidberg** wird durch eine Erweiterung ebenfalls siebenzügig.

2.3 Gymnasien

In Region 14 sind vier Gymnasien mit insgesamt 18 Zügen geplant. Aufgrund der anzunehmenden deutlichen Steigerung der Grundschülerzahlen in den kommenden Jahren gehen die Planungen der Kapazitäten im Gymnasialbereich über die bisherigen Bedarfe hinaus.

Das **Gymnasium Alstertal** wird dreieinhalbzügig geführt. Das **Albert-Schweitzer-Gymnasium** wird ausgebaut und zukünftig sechs Züge versorgen. Das **Gymnasium Heidberg** wird vier- bis fünfzügig.

Darüber hinaus ist die Neugründung eines weiteren vierzügigen **Gymnasiums am Grellkamp** geplant.

2.4 Zusammenfassung

In Region 14 werden alle Schulformen angeboten. Ausgehend von den derzeitigen Geburtenraten und den bekannten Neubauvorhaben, können mit den geplanten Erweiterungen alle Schülerinnen und Schüler der Region versorgt werden.

Aufgrund der zu erwartenden Schülerzahlen wird neben den geplanten Erweiterungen der bestehenden Grundschulen der Region die Neugründung einer zusätzlichen Grundschule geplant.

Die Stadtteilschulkapazitäten sind derzeit noch nicht voll ausgeschöpft. Neben der Nutzung dieser Kapazitäten wird ein Ausbau der Stadtteilschulkapazitäten erforderlich.

Im Gymnasialbereich sind die Kapazitäten bereits ausgeschöpft. Hier ist die bauliche Erweiterung lediglich in geringem Umfang möglich. Es wird daher ein weiteres Gymnasium gegründet.

3. Tabellarische Darstellung und textliche Erläuterungen zu den Vorschlägen einer künftigen Organisationsstruktur

Region 14					
Schule/Standort	Sozialindex	Schulform	Zügigkeit 2017/18 (Durchschnitt)	Entwicklungsziel	Bemerkung (Nur Baumaßnahmen im Zusammenhang mit dem Erreichen der Zielzügigkeit. Keine Angabe von Sanierungen und Instandhaltungen)
Grundschule Am Heidberg Tangstedter Landstraße 300	5	GS	4	4	Baumaßnahme in Realisierung
Schule Eberhofweg Eberhofweg 63	3	GS	2,5	5	Baumaßnahme erforderlich
Schule Krohnstieg Krohnstieg 107	4	GS	2,5	3	Reaktivierung des vorhandenen Schulgebäudes
Schule Neubergerweg Neubergerweg 2	3	GS	3,5	5	Baumaßnahme in Prüfung
Schule Ohkamp Ohkampring 13	5	GS	3,5	4,5	Baumaßnahme erforderlich
Schule Ratsmühlendamm Ratsmühlendamm 39	4	GS	3	4	
Schule Stockflethweg Stockflethweg 160	4	GS	3	5	Baumaßnahme erforderlich
Grundschule der Albert-Schweitzer-Schule Schluchtweg 1	6	GS	4	4	Baumaßnahme in Planung
Grundschule Ballerstaedtweg Ballerstaedtweg 1		GS		3	Ehemals Zweigstelle der Grundschule Genslerstraße in der Region 13.
Neue Grundschule Eschenweg 1		GS		3	Neugründung Baumaßnahme erforderlich
Stadtteilschule Albert-Schweitzer-Schule		StS	2	2	Baumaßnahme in Planung
Fritz-Schumacher-Schule Timmerloh 27 Foorthkamp 36		StS	4,5	7	
Stadtteilschule Am Heidberg Tangstedter Landstraße 300 Foorthkamp 36		StS	5	7	Baumaßnahme erforderlich

Region 14					
Schule/Standort	Sozialindex	Schulform	Zügigkeit 2017/18 (Durchschnitt)	Entwicklungs- ziel	Bemerkung <small>(Nur Baumaßnahmen im Zusammenhang mit dem Erreichen der Zielzügigkeit. Keine Angabe von Sanierun- gen und Instandhaltungen)</small>
Albert-Schweitzer-Gymnasium Struckholt 27		Gy	4,5	6	Baumaßnahme in Planung
Gymnasium Alstertal Erdkampsweg 89		Gy	3	3,5	
Gymnasium Heidberg Fritz-Schumacher-Allee 200		Gy	4,5	4,5	
Neues Gymnasium Grellkamp 40		Gy		4	Neugründung. Die ehemalige Schule wird reaktiviert und erweitert. Baumaß- nahme erforderlich.

Bezirk Wandsbek

Region 15

Wandsbek, Marienthal, Jenfeld und Tonndorf

Region 16

Farmsen-Berne, Bramfeld und Steilshoop

Region 17

Hummelsbüttel, Poppenbüttel,
Sasel, Wellingsbüttel

Region 18

Bergstedt, Duvenstedt, Lemsahl-Mellingstedt,
Volksdorf und Wohldorf-Ohlstedt














Region 19

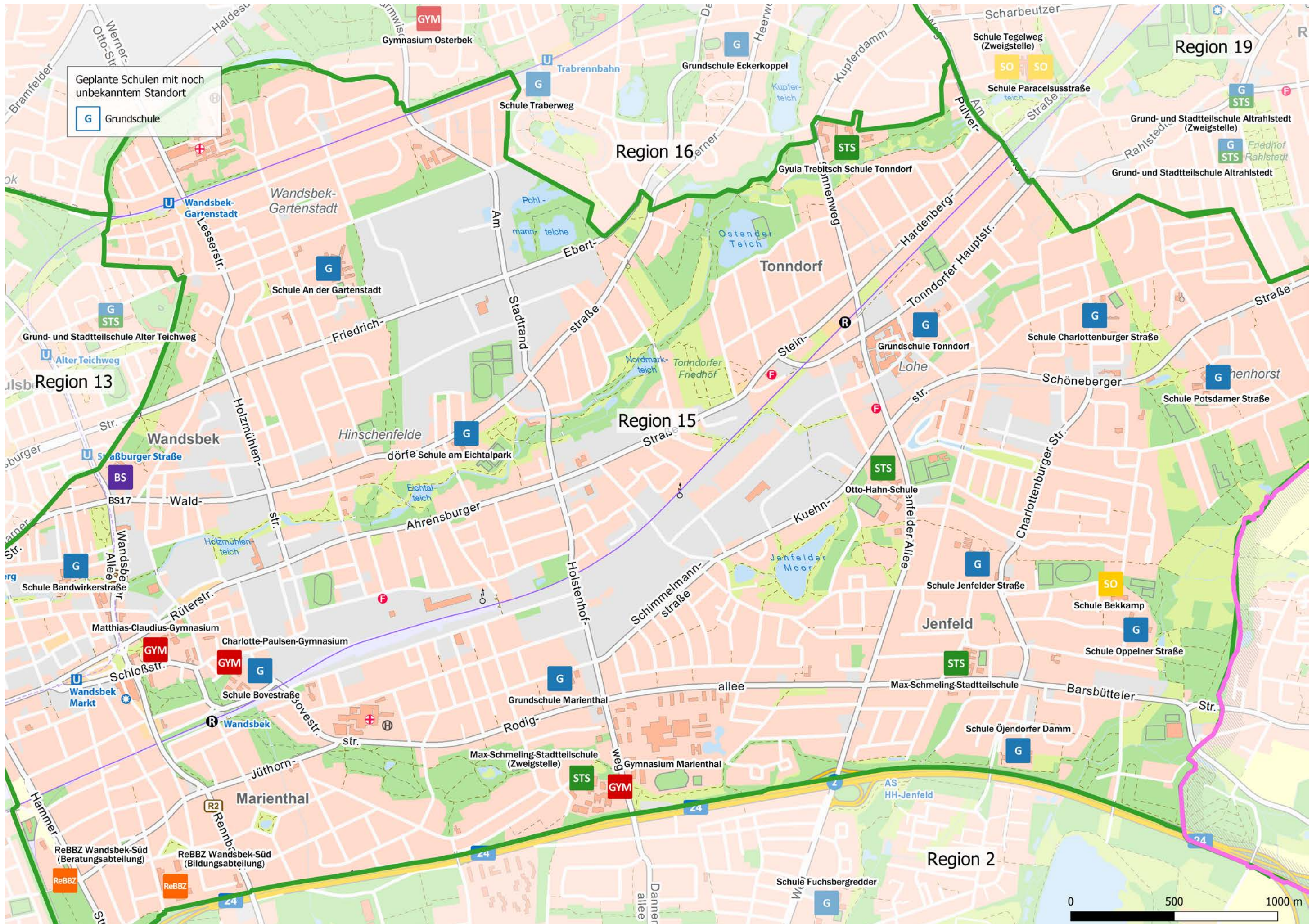
Rahlstedt

Region 15

Region 15 umfasst die Stadtteile
Wandsbek, Marienthal, Jenfeld und Tonndorf.

Legende

Symbol		Erklärung
		Grundschule Grundschule in Planung
		Stadtteilschule mit angegliederter Grundschule (Langform) Stadtteilschule mit angegliederter Grundschule in Planung
		Stadtteilschule Stadtteilschule in Planung
		Gymnasium Gymnasium in Planung
		Geplante weiterführende Schule mit noch nicht festgelegter Schulform (Stadtteilschule oder Gymnasium)
		Regionales Bildungs- und Beratungszentrum (ReBBZ)
		Sonderschule
		Berufliche Schule
		Grenze der Regionen
		Landesgrenze der Freien und Hansestadt Hamburg



1. Die Region 15

Entwicklung der Schülerzahlen

Aufgrund der Geburtenraten in Region 15 wird perspektivisch von einer deutlichen Steigerung der jährlichen Einschulungen ausgegangen. Die geplanten Neubauaktivitäten und die Nachverdichtungen in allen Stadtteilen lassen weitere Schülerinnen und Schüler erwarten. Insgesamt beträgt der Schülerzuwachs an Grundschulen mittel- bis langfristig rund 40 Prozent. Unter der Berücksichtigung vorhandener Raumreserven entspricht der Erweiterungsbedarf je nach Schulform bis zu 14 Zügen.

Anmeldeverhalten

Von den Anmeldungen aus der Region entfielen zum Schuljahr 2017/18 knapp 41 Prozent auf das Gymnasium und etwa 59 Prozent auf die Stadtteilschule. Die Anmeldequoten liegen somit für das Gymnasium unter und für die Stadtteilschule über dem Hamburger Durchschnitt. 65 Prozent der Schülerinnen und Schüler, die sich für die Stadtteilschule entscheiden, und 41 Prozent der Schülerinnen und Schüler, die sich für ein Gymnasium entscheiden, wählen eine regionale weiterführende Schule. 35 Prozent der Schülerinnen und Schüler wählen Stadtteilschulen und 59 Prozent der Schülerinnen und Schüler wählen Gymnasien in anderen Regionen des Bezirks Wandsbek.

2. Textliche Erläuterungen zu den Planungsvorschlägen

2.1 Grundschulen

In Region 15 sind zwölf Grundschulen mit insgesamt 47 Zügen geplant.

Die vorgesehene Grundschulstruktur wird voraussichtlich einen erheblichen Ausbau der meisten Grundschulen in der Region 15 erforderlich machen:

Die **Schule An der Gartenstadt** wird sechszügig und die **Grundschule Marienthal** (ehem. Schimmelmannstraße) fünfzügig geführt. Die **Schulen Bovestraße, Potsdamer Straße, Jenfelder Straße, Öjendorfer Damm, am Eichtalpark** sowie **Charlottenburger Straße** sollen vierzügig geführt werden. Die **Schule Bovestraße** kann aufgrund ihrer besonderen räumlichen Situation auch als vierzügige Schule nur zwei Vorschulklassen einrichten. Bei voller Vierzügigkeit sind die Sporthallenkapazitäten im Dialog mit umliegenden Schulen aufzustocken.

Die **Schulen Oppelner Straße und Bandwirker Straße** werden dreizügig. Die **Grundschule Tonndorf** bleibt zweizügig. Darüber hinaus sind vier Grundschulzüge zu versorgen, die noch keinem Standort zugeordnet sind. Hier wird eine Neugründung angestrebt.

2.2 Stadtteilschulen

In Region 15 sind drei Stadtteilschulen mit insgesamt 23 Zügen geplant. Die voraussichtlichen Einschulungen in Klasse 5 zeigen auch hier ein deutliches Anwachsen der Zahl der Stadtteilschülerinnen und -schüler in den kommenden Jahren, das an den bestehenden Standorten kaum noch aufgefangen werden kann und hauptsächlich durch eine Neugründung in der benachbarten Region 16 aufgefangen werden soll.

Die zum Schuljahr 2011/12 neu eingerichtete **Max-Schmeling-Stadtteilschule** soll künftig, genau wie die **Otto-Hahn-Schule**, acht Sek-I-Züge führen, die aber erst ab Klasse 7 realisiert werden. In den Stufen 5 und 6 werden die Max-Schmeling-Stadtteilschule sechszügig und die Otto-Hahn-Schule siebenzügig geführt. Die **Gyula Trebitsch Schule Tonndorf** soll zukünftig sieben Stadtteilschulzüge führen.

2.3 Gymnasien

In Region 15 sind 18,5 Gymnasialzüge geplant, von denen 17,5 an den drei Gymnasien und einer an der Campus-Stadtteilschule realisiert werden. Wie bei den Stadtteilschulen, wird auch bei den Gymnasien ein Anwachsen der Anmeldungen für Klasse 5 erwartet.

Die Gymnasien haben einen überregionalen Einzugsbereich und spielen für die Versorgung der Region 2 im Bezirk Hamburg-Mitte weiterhin eine wichtige Rolle. Nur etwa die Hälfte der Schülerinnen und Schüler der Gymnasien kommt aus der Region 15.

Das **Gymnasium Marienthal** soll fünfeinhalbzügig geführt werden. Aufgrund seiner Lage übernimmt das Gymnasium eine wichtige Versorgungsfunktion für den südlich angrenzenden Stadtteil Horn der Region 2. Das **Charlotte-Paulsen-Gymnasium** wird sechszügig geführt werden. Das **Matthias-Claudius-Gymnasium** wird auf sechs Züge erweitert. Ein Gymnasialzug wird ab Klasse 7 von der **Gyula Trebitsch Schule Tonndorf** geführt.

Das neu zu gründende **Gymnasium im Eilbektal** in Region 1 wird auch die Region 15 versorgen.

2.4 Zusammenfassung

In Region 15 werden alle Schulformen angeboten. Ausgehend von den derzeitigen Geburtenraten und den bekannten Neubauvorhaben können mit den geplanten Erweiterungen alle Schülerinnen und Schüler der Region versorgt werden. Darüber hinaus werden aber auch hier Erweiterungen erforderlich werden.

Neben der Neugründung einer Grundschule wird voraussichtlich die Gründung einer weiterführenden Schule in Region 16 erfolgen.














3. Tabellarische Darstellung und textliche Erläuterungen zu den Vorschlägen einer künftigen Organisationsstruktur

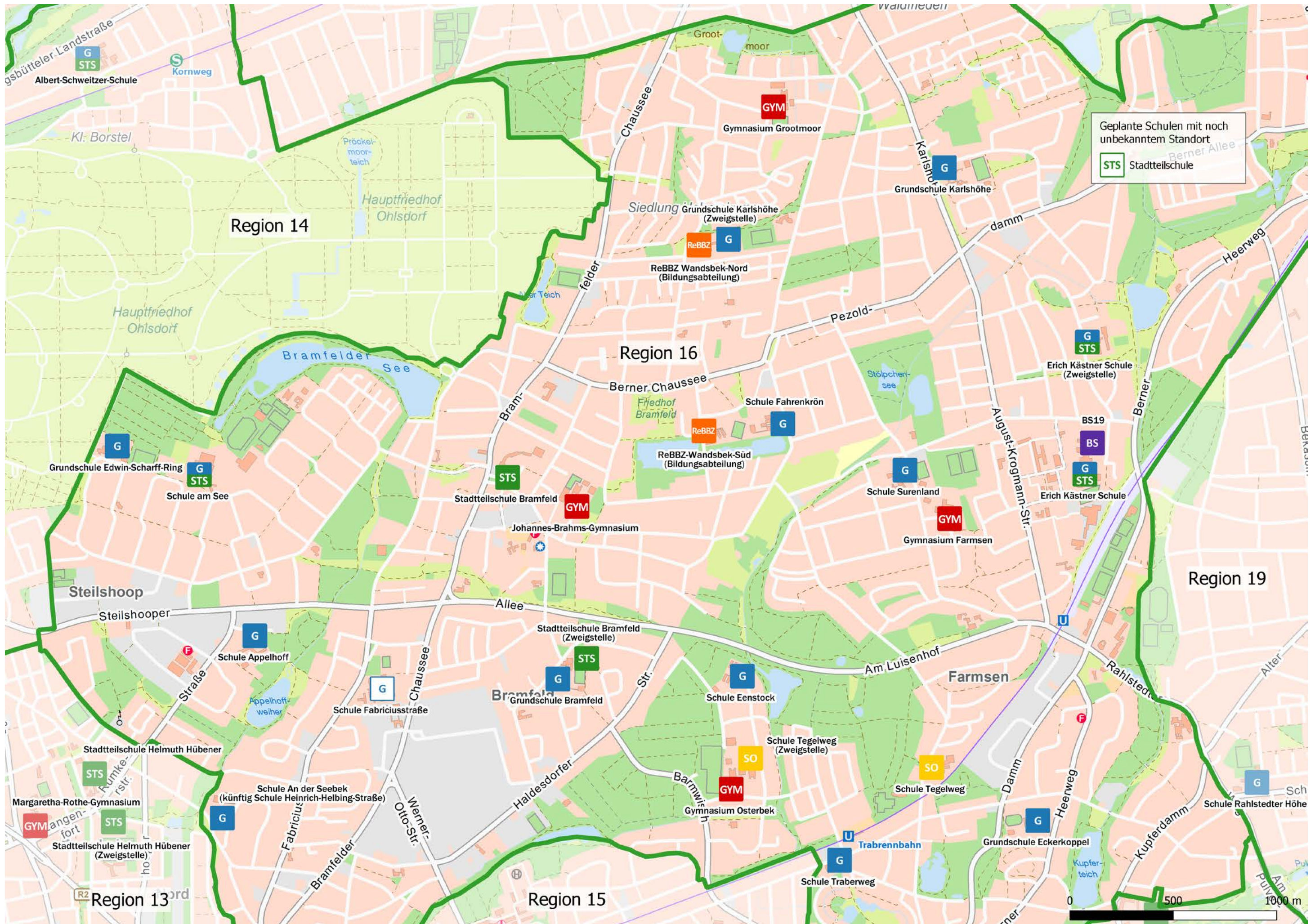
Region 15					
Schule/Standort	Sozialindex	Schulform	Zügigkeit 2017/18 (Durchschnitt)	Entwicklungsziel	Bemerkung (Nur Baumaßnahmen im Zusammenhang mit dem Erreichen der Zielzügigkeit. Keine Angabe von Sanierungen und Instandhaltungen)
Schule Bandwirker Straße Bandwirker Straße 56-58	3	GS	2	3	
Schule am Eichthalpark Walddörferstraße 243	3	GS	2	4	
Schule Charlottenburger Straße Charlottenburger Straße 84	1	GS	3	4	Baumaßnahme in Prüfung
Schule Potsdamer Straße Potsdamer Straße 6	1	GS	3	4	Baumaßnahme erforderlich
Schule Jenfelder Straße Jenfelder Straße 252	1	GS	3	4	Baumaßnahme erforderlich
Schule Öjendorfer Damm Öjendorfer Damm 8	1	GS	2,5	4	Baumaßnahme erforderlich
Schule Oppelner Straße Oppelner Straße 45	1	GS	3	3	
Schule An der Gartenstadt Stephanstraße 103	4	GS	5	6	Baumaßnahme in Planung
Schule Bovestraße Bovestraße 10-12	5	GS	3,5	4	
Grundschule Marienthal Schimmelmännstraße 70	4	GS	4	5	Baumaßnahme in Planung
Neue Grundschule		GS		4	Neugründung
Grundschule Tonndorf Rahlaukamp 1a	4	GS	2	2	
Max-Schmeling-Stadtteilschule Standort Oktaviostraße 143 Standort Denksteinweg 17		StS	6	8	Baumaßnahme erforderlich
Otto-Hahn-Schule Jenfelder Allee 53		StS	7	8	Baumaßnahme in Prüfung
Gyula Trebitsch Schule Tonndorf Barenkrug 16		StS	7	7	
		Gy	1	1	
Charlotte-Paulsen-Gymnasium Neumann-Reichardt-Straße 20		Gy	4,5	6	Baumaßnahme in Prüfung
Matthias-Claudius-Gymnasium Witthöfftstraße 8		Gy	5	6	Baumaßnahme in Planung
Gymnasium Marienthal Holstenhofweg 86		Gy	4	5,5	Baumaßnahme in Prüfung

Region 16

Region 16 umfasst die Stadtteile Farmsen-Berne, Bramfeld und Steilshoop.

Legende

Symbol		Erklärung
		Grundschule Grundschule in Planung
		Stadtteilschule mit angegliederter Grundschule (Langform) Stadtteilschule mit angegliederter Grundschule in Planung
		Stadtteilschule Stadtteilschule in Planung
		Gymnasium Gymnasium in Planung
		Geplante weiterführende Schule mit noch nicht festgelegter Schulform (Stadtteilschule oder Gymnasium)
		Regionales Bildungs- und Beratungszentrum (ReBBZ)
		Sonderschule
		Berufliche Schule
		Grenze der Regionen
		Landesgrenze der Freien und Hansestadt Hamburg



1. Die Region 16

Entwicklung der Schülerzahlen

Aufgrund der Geburtenraten in Region 16 wird perspektivisch von einer Steigerung der jährlichen Einschulungen ausgegangen. Die geplanten Neubauaktivitäten und die Nachverdichtungen in allen Stadtteilen lassen weitere Schülerinnen und Schüler erwarten. Insgesamt beträgt der Schülerzuwachs an Grundschulen mittel- bis langfristig rund 35 Prozent. Dieser Zuwachs von bis zu zwölf Zügen je nach Schulform kann aufgrund bestehender Raumreserven weitgehend im Bestand untergebracht werden.

Anmeldeverhalten

Von den Anmeldungen aus der Region entfielen zum Schuljahr 2017/18 knapp 44 Prozent auf das Gymnasium und etwa 56 Prozent auf die Stadtteilschule. Die Anmeldequoten liegen somit für das Gymnasium unter und für die Stadtteilschule über dem Hamburger Durchschnitt. 48 Prozent der Schülerinnen und Schüler, die sich für die Stadtteilschule entscheiden, und 75 Prozent der Schülerinnen und Schüler, die sich für ein Gymnasium entscheiden, wählen regionale Stadtteilschulen oder Gymnasien. 52 Prozent der Schülerinnen und Schüler wählen Stadtteilschulen und 25 Prozent der Schülerinnen und Schüler wählen Gymnasien in anderen Regionen des Bezirks Wandsbek oder des Bezirks Hamburg-Nord.

2. Textliche Erläuterungen zu den Planungsvorschlägen

2.1 Grundschulen

In Region 16 sind 13 Grundschulen mit insgesamt 47 Zügen geplant.

Die vorgesehene Grundschulstruktur wird voraussichtlich einen Ausbau der **Schule An der Seebek** erforderlich machen. Die beiden **Standorte Heinrich-Helbing-Straße und Fabriciusstraße** sollen eigenständige Grundschulstandorte werden. Der Standort Heinrich-Helbing-Straße wird zukünftig vierzünftig geführt, genau wie die dann neue Schule Fabriciusstraße.

Die **Grundschulabteilung der Schule am See** und die **Schulen Appelhoff, Surenland, Edwin-Scharff-Ring, die Grundschulen Karlshöhe und die Schule Fahrenkrön** sowie die **Grundschule Bramfeld** werden jeweils vierzünftig geplant.

Die **Grundschulen Schule Eenstock, Eckerkoppel** und die **Grundschulabteilung der Erich Kästner Schule** sollen jeweils dreizünftig geführt werden. Die **Schule Traberweg** soll weiterhin zweizünftig laufen.

2.2 Stadtteilschulen

In Region 16 sind vier Stadtteilschulen mit insgesamt 19 Zügen geplant, die auch die Versorgung der Region 15 sicherstellen werden. Von diesen Schulen wird eine eventuell auch als Campus-Stadtteilschule gegründet. Die voraussichtlichen Einschulungen in Klasse 5 zeigen auch hier ein Anwachsen der Zahl der Stadtteilschülerinnen und -schüler in den kommenden Jahren, das aber an den bestehenden Standorten aufgrund der hohen Abwanderung – vorwiegend in die Region 13 – aufgefangen werden kann.

Die **Stadtteilschule Bramfeld** wird am Standort Bramfelder Dorfplatz mit insgesamt vier Zügen geführt werden. Die Klassen 5 und 6, die bislang am Grundschulstandort Hegholt beschult wurden, werden wieder an den Standort Bramfelder Dorfplatz zurückgeführt.

Die **Erich Kästner Schule** läuft weiterhin sechszügig. Die **Schule am See** mit dem integrierten Bildungszentrum Steilshoop wird dreizügig geführt. Die neue Stadtteilschule wird sechs Züge versorgen und möglicherweise als **Campus Stadtteilschule** eingerichtet.

2.3 Gymnasien

In Region 16 sind vier Gymnasien mit insgesamt 19 Zügen geplant, die auch die Versorgung von Region 15 sicherstellen. Wie bei den Stadtteilschulen, wird auch bei den Gymnasien zudem ein Anwachsen der Anmeldungen für Klasse 5 erwartet.

Die Gymnasialversorgung der Region sowie in Teilen auch der Nachbarregionen wird durch vier Gymnasien und möglicherweise eine Campus-Stadtteilschule sichergestellt. Das **Gymnasium Grootmoor** wird sechszügig, das **Gymnasien Osterbek** möglicherweise fünfzügig und die **Gymnasien Johannes-Brahms** und **Farmsen** jeweils vierzügig geplant.

2.4 Zusammenfassung

In Region 16 werden alle Schulformen angeboten. Ausgehend von den derzeitigen Geburtenraten und den bekannten Neubauvorhaben, sowie der hohen Abwanderungsquote aus der Schulregion 16 bei den weiterführenden Schulen, können alle Schülerinnen und Schüler der Region an den bestehenden Schulen versorgt werden.

3. Tabellarische Darstellung und textliche Erläuterungen zu den Vorschlägen einer künftigen Organisationsstruktur














Region 16					
Schule/Standort	Sozialindex	Schulform	Zügigkeit 2017/18 (Durchschnitt)	Entwicklungsziel	Bemerkung (Nur Baumaßnahmen im Zusammenhang mit dem Erreichen der Zielzügigkeit. Keine Angabe von Sanierungen und Instandhaltungen)
Grundschule Bramfeld Hegholt 44	3	GS	3,5	4	Klassen 1-4; die Klassen 5 und 6 der StS Barmfeld gehen an den Standort Bramfelder Dorfplatz
Grundschule Eckerkoppel Berner Heerweg 99	4	GS	3	3	
Grundschule Edwin-Scharff-Ring Edwin-Scharff-Ring 56	2	GS	3	4	
Grundschule Karlshöhe Thomas-Mann-Straße 2 Hohnerkamp 58	5	GS	3,5	4	
Heinrich-Helbing-Schule (ehemals An der Seebek) Heinrich-Helbing-Straße 50	3	GS	4	4	Die Schule an der Seebek wird geteilt. Durch Neugründung entstehen zwei unabhängige Grundschulen. Baumaßnahme erforderlich
Schule Fabriciusstraße (ehemals Schule an der Seebek) Fabriciusstraße 150	3	GS		4	
Schule Appelhoff Appelhoff 2	2	GS	3,5	4	
Schule Eenstock Eenstock 15	3	GS	2,5	3	
Schule Fahrenkrön Fahrenkrön 115	5	GS	3	4	Baumaßnahme in Prüfung
Schule Surenland Bramfelder Weg 121	3	GS	2	4	
Schule Traberweg Eckerkoppel 125	4	GS	2	2	
Erich Kästner Schule An der Berner Au	3	GS	3	3	
Schule am See Borcherting 38	2	GS	2	4	Baumaßnahme in Realisierung
Erich Kästner Schule Hermelinweg 10		StS	6	6	

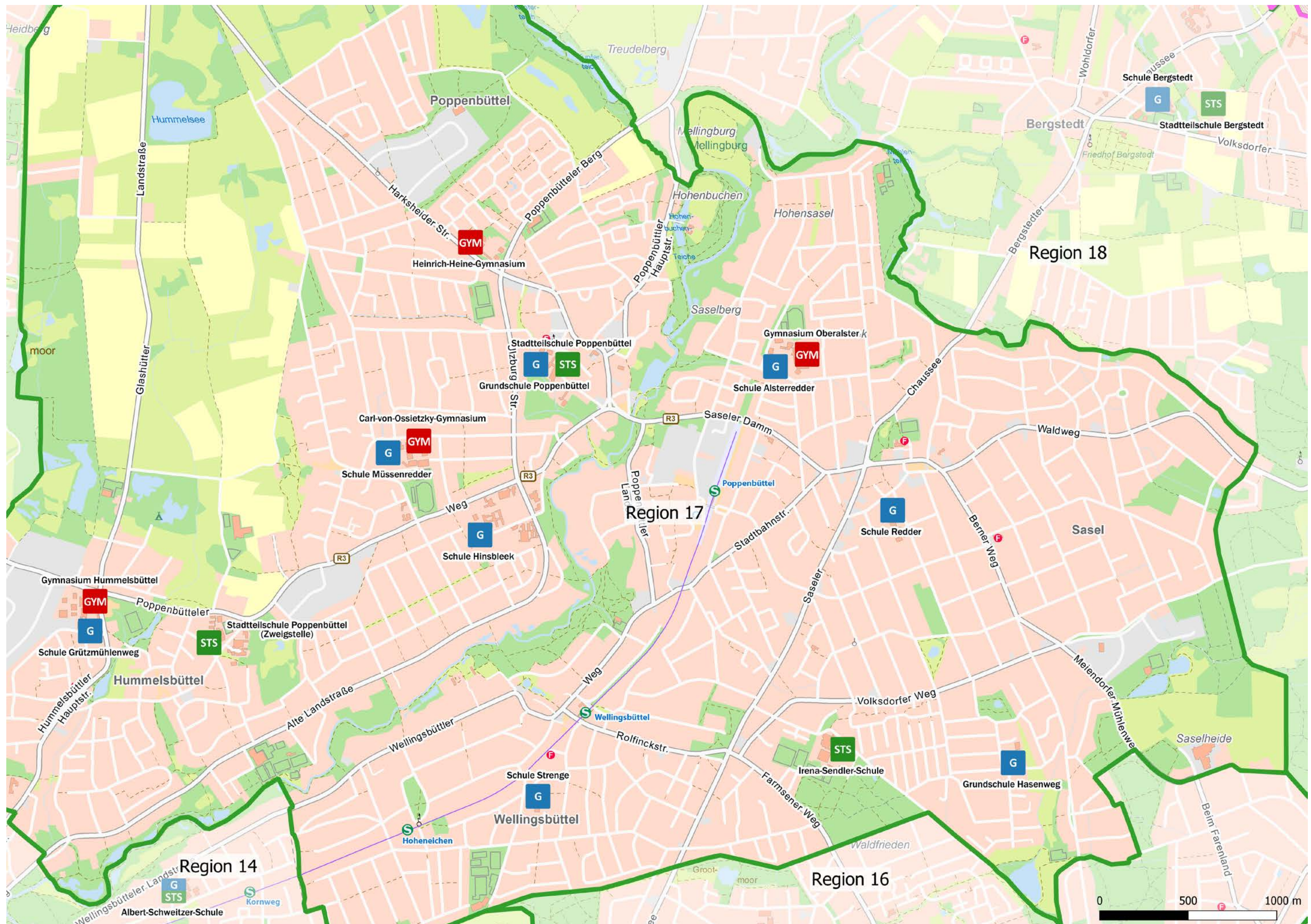
Region 16					
Schule/Standort	Sozialindex	Schulform	Zügigkeit 2017/18 (Durchschnitt)	Entwicklungs- ziel	Bemerkung <small>(Nur Baumaßnahmen im Zusammenhang mit dem Erreichen der Zielzügigkeit. Keine Angabe von Sanierun- gen und Instandhaltungen)</small>
Schule am See Borchertring 38		StS	2	3	Baumaßnahme in Realisierung
Stadtteilschule Bramfeld Bramfelder Dorfplatz 5		StS	4	4	Baumaßnahme in Realisierung
Neue Stadtteilschule		StS		6	Neugründung Ggf. als Campus-STs
Gymnasium Farmsen Swebenhöhe 50		Gy	3,5	4	
Gymnasium Grootmoor Am Damm 47		Gy	6	6	Baumaßnahme in Prüfung
Gymnasium Osterbek Turnierstieg 24		Gy	3	5	Baumaßnahme erforderlich
Johannes-Brahms-Gymnasium Höhnkoppelort 24		Gy	3	4	

Region 17

Region 17 umfasst die Stadtteile
Hummelsbüttel, Poppenbüttel,
Sasel und Wellingsbüttel.

Legende

Symbol		Erklärung
		Grundschule Grundschule in Planung
		Stadtteilschule mit angegliederter Grundschule (Langform) Stadtteilschule mit angegliederter Grundschule in Planung
		Stadtteilschule Stadtteilschule in Planung
		Gymnasium Gymnasium in Planung
		Geplante weiterführende Schule mit noch nicht festgelegter Schulform (Stadtteilschule oder Gymnasium)
		Regionales Bildungs- und Beratungszentrum (ReBBZ)
		Sonderschule
		Berufliche Schule
		Grenze der Regionen
		Landesgrenze der Freien und Hansestadt Hamburg



1. Die Region 17

Entwicklung der Schülerzahlen

Aufgrund der Geburtenraten in Region 17 wird perspektivisch von einer Steigerung der jährlichen Einschulungen ausgegangen. Die geplanten Neubauaktivitäten und die Nachverdichtungen in allen Stadtteilen lassen weitere Schülerinnen und Schüler erwarten. Insgesamt beträgt der Schülerzuwachs an Grundschulen mittel- bis langfristig rund 15 Prozent. Der Mehrbedarf entspricht je nach Schulform bis zu fünf Zügen.

Anmeldeverhalten

Von den Anmeldungen aus der Region entfielen zum Schuljahr 2017/18 knapp 75 Prozent auf das Gymnasium und etwa 25 Prozent auf die Stadtteilschule. Die Anmeldequoten liegen somit für das Gymnasium über und für die Stadtteilschule unter dem Hamburger Durchschnitt. 52 Prozent der Schülerinnen und Schüler, die sich für die Stadtteilschule entscheiden, und 63 Prozent der Schülerinnen und Schüler, die sich für ein Gymnasium entscheiden, wählen eine regionale weiterführende Schule. 48 Prozent der Schülerinnen und Schüler wählen Stadtteilschulen und 37 Prozent der Schülerinnen und Schüler wählen Gymnasien in anderen Regionen der Bezirke Wandsbek und Hamburg-Nord.

2. Textliche Erläuterungen zu den Planungsvorschlägen

2.1 Grundschulen

In Region 17 sind acht Grundschulen mit insgesamt 35 Zügen geplant.

Die **Schule Redder** wird als sechszügige und die **Schule Grützmühlenweg** als fünfzügige Schule geführt. Die **Schulen Alsterredder, Müssenredder, Grundschule Hasenweg, Hinsbleek, Grundschule Poppenbüttel** und **Strenge** werden als vierzügige Schulen geplant.

2.2 Stadtteilschulen

In Region 17 sind zwei Stadtteilschulen mit insgesamt elf Zügen geplant. Die voraussichtlichen Einschulungen in Klasse 5 zeigen auch hier ein Anwachsen der Zahl der Stadtteilschülerinnen und -schüler in den kommenden Jahren, das im Bestand aufgefangen werden kann.

Die **Irena-Sendler-Schule** wird als sechszügige und die **Stadtteilschule Poppenbüttel** als fünfzügige Schule geführt. Eine zusätzliche Erweiterung der Stadtteilschule Poppenbüttel auf sechs Züge ist abhängig von den zukünftigen Anmeldezahlen. Spätestens 2021 soll über eine mögliche bauliche Erweiterung entschieden werden.

2.3 Gymnasien

In Region 17 sind vier Gymnasien mit insgesamt 19 Zügen geplant. Wie bei den Stadtteilschulen, wird auch bei den Gymnasien ein Anwachsen der Anmeldungen für Klasse 5 erwartet.

Die Gymnasialversorgung der Region übernehmen das **Carl-von-Ossietzky-Gymnasium**, welches sechszügig geführt werden soll, und das **Gymnasium Hummelsbüttel**, für das fünf Züge geplant sind. Das **Gymnasium Oberalster** und das **Heinrich-Heine-Gymnasium** werden vierzügig geführt.

Der Standort Gymnasium Hummelsbüttel/Schule Grützmühlenweg, die sich auf einem Flurstück befinden, soll überplant und für die erhöhten Bedarfe beider Schulen optimiert werden.

2.4 Zusammenfassung

In Region 17 werden alle Schulformen angeboten. Ausgehend von den derzeitigen Geburtenraten und den bekannten Neubauvorhaben können mit den geplanten Erweiterungen alle Schülerinnen und Schüler der Region versorgt werden.

3. Tabellarische Darstellung und textliche Erläuterungen zu den Vorschlägen einer künftigen Organisationsstruktur

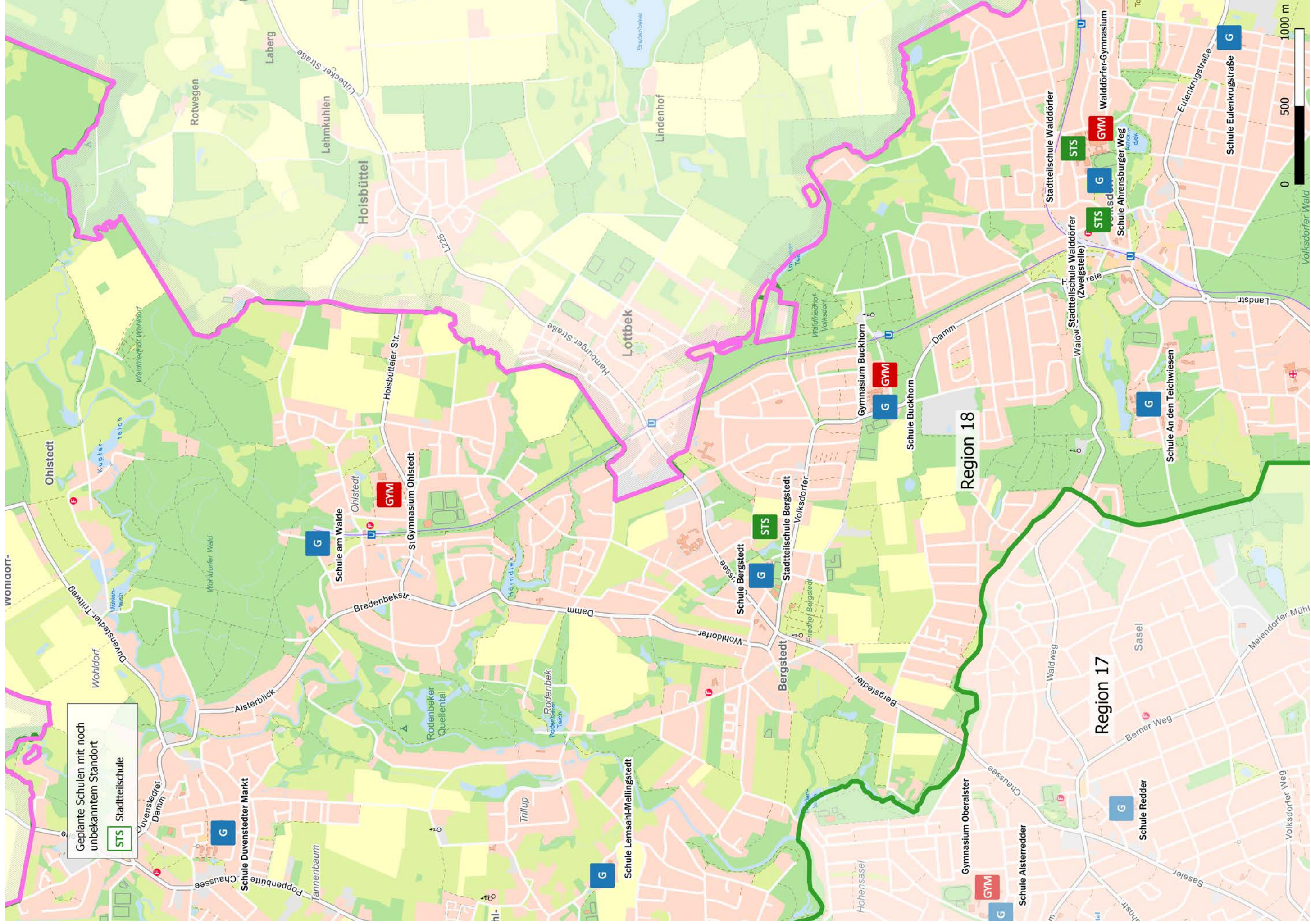
Region 17					
Schule/Standort	Sozialindex	Schulform	Zügigkeit 2017/18 (Durchschnitt)	Entwicklungs- ziel	Bemerkung (Nur Baumaßnahmen im Zusammenhang mit dem Erreichen der Zielzügigkeit. Keine Angabe von Sanierun- gen und Instandhaltungen)
Grundschule Hasenweg Hasenweg 40	5	GS	4	4	Baumaßnahme erforderlich
Grundschule Poppenbüttel Schulbergredder 21	5	GS	3	4	
Schule Alsterredder Alsterredder 28	6	GS	4	4	
Schule Grützmühlenweg Grützmühlenweg 38	4	GS	3	5	Baumaßnahme erforderlich
Schule Hinsbleek Hinsbleek 14	5	GS	3	4	Baumaßnahme erforderlich
Schule Müssenredder Müssenredder 61	5	GS	4	4	
Schule Redder Redder 4	6	GS	5	6	Baumaßnahme erforderlich
Schule Strenge Strenge 5	6	GS	4	4	Baumaßnahme in Planung
Irena-Sendler-Schule Am Pfeilshof 20		StS	5	6	
Stadtteilschule Poppenbüttel Schulbergredder 21 Poppenbüttler Stieg 7		StS	4	5	
Carl-von-Ossietzky-Gymnasium Müssenredder 59		Gy	5	6	Baumaßnahme erforderlich
Gymnasium Hummelsbüttel Hummelsbüttler Hauptstraße 107		Gy	3,5	5	Baumaßnahme erforderlich
Gymnasium Oberalster Alsterredder 26		Gy	4	4	
Heinrich-Heine-Gymnasium Harksheider Straße 70		Gy	4	4	

Region 18

Region 18 umfasst die Stadtteile
Bergstedt, Duvenstedt, Lemsahl-Mellingstedt, Volksdorf
und Wohldorf-Ohlstedt.

Legende

Symbol		Erklärung
		Grundschule Grundschule in Planung
		Stadtteilschule mit angegliederter Grundschule (Langform) Stadtteilschule mit angegliederter Grundschule in Planung
		Stadtteilschule Stadtteilschule in Planung
		Gymnasium Gymnasium in Planung
		Geplante weiterführende Schule mit noch nicht festgelegter Schulform (Stadtteilschule oder Gymnasium)
		Regionales Bildungs- und Beratungszentrum (ReBBZ)
		Sonderschule
		Berufliche Schule
		Grenze der Regionen
		Landesgrenze der Freien und Hansestadt Hamburg



1. Die Region 18

Entwicklung der Schülerzahlen

Aufgrund der Geburtenzahlen in Region 18 ist von einer moderaten Erhöhung der Schülerzahl auszugehen. Die geplanten Wohnungsbaumaßnahmen verteilen sich über die ganze Region. Aufgrund der Größe und Verteilung der einzelnen Wohnungsbauvorhaben wird der zusätzliche Raumbedarf in den einzelnen Schulen voraussichtlich gering ausfallen. Insgesamt beträgt der Zuwachs an Schülerinnen und Schülern mittel- bis langfristig rund zehn Prozent. Der Mehrbedarf entspricht je nach Schulform bis zu drei Zügen, die hauptsächlich im Rahmen vorhandener Kapazitäten untergebracht werden können.

Anmeldeverhalten

Von den Anmeldungen aus der Region entfielen zum Schuljahr 2017/18 knapp 70 Prozent auf das Gymnasium und etwa 30 Prozent auf die Stadtteilschule. Die Anmeldequoten liegen somit für das Gymnasium über und für die Stadtteilschule unter dem Hamburger Durchschnitt. Die Schülerinnen und Schüler, die sich nach der Grundschule für die Stadtteilschule oder für ein Gymnasium anmelden, wählen überwiegend die regionalen Schulen.

2. Textliche Erläuterungen zu den Planungsvorschlägen

2.1 Grundschulen

In Region 18 sind acht Grundschulen mit insgesamt 28 Zügen geplant.

Die **Schulen Ahrensburger Weg, Bergstedt und Duvenstedter Markt** werden vierzünftig, die **Schulen An den Teichwiesen, Buckhorn, Eulenkrukgstraße** sowie **Am Walde** sollen dreizünftig und die **Schule Lemsahl-Mellingstedt** drei- bis vierzünftig geführt werden.

2.2 Stadtteilschulen

In Region 18 sind drei Stadtteilschulen mit insgesamt 15 Zügen geplant. Die voraussichtlichen Einschulungen in Klasse 5 zeigen ein leichtes Anwachsen der Zahl der Stadtteilschüler in den kommenden Jahren, das im Bestand aufgefangen werden kann.

Die **Stadtteilschule Walddörfer** soll an den beiden Standorten Ahrensburger Weg und Vörn Barkholt sechszünftig geführt werden. Die **Stadtteilschule Bergstedt** wird sechszünftig geplant.

Die Gründung **einer neuen Stadtteilschule mit drei Zügen** wird zu einer Entlastung der Stadtteilschulen Bergstedt und Walddörfer führen.

2.3 Gymnasien

In Region 18 sind drei Gymnasien mit insgesamt 15 Zügen geplant.

Die Gymnasialversorgung der Region übernehmen das **Gymnasien Buckhorn** mit fünfeinhalb, das **Walddörfer-Gymnasium** mit fünf, sowie das **Gymnasium Ohlstedt** mit viereinhalb Zügen.

2.4 Zusammenfassung

In Region 18 werden alle Schulformen angeboten. Ausgehend von den derzeitigen Geburtenraten und den bekannten Neubauvorhaben können mit den geplanten Erweiterungen alle Schülerinnen und Schüler der Region versorgt werden. Bei den Planungen wird berücksichtigt, dass es bei der Wahl der weiterführenden Schulen wahrscheinlich auch weiterhin erhebliche Schülerbewegungen geben wird.

3. Tabellarische Darstellung und textliche Erläuterungen zu den Vorschlägen einer künftigen Organisationsstruktur

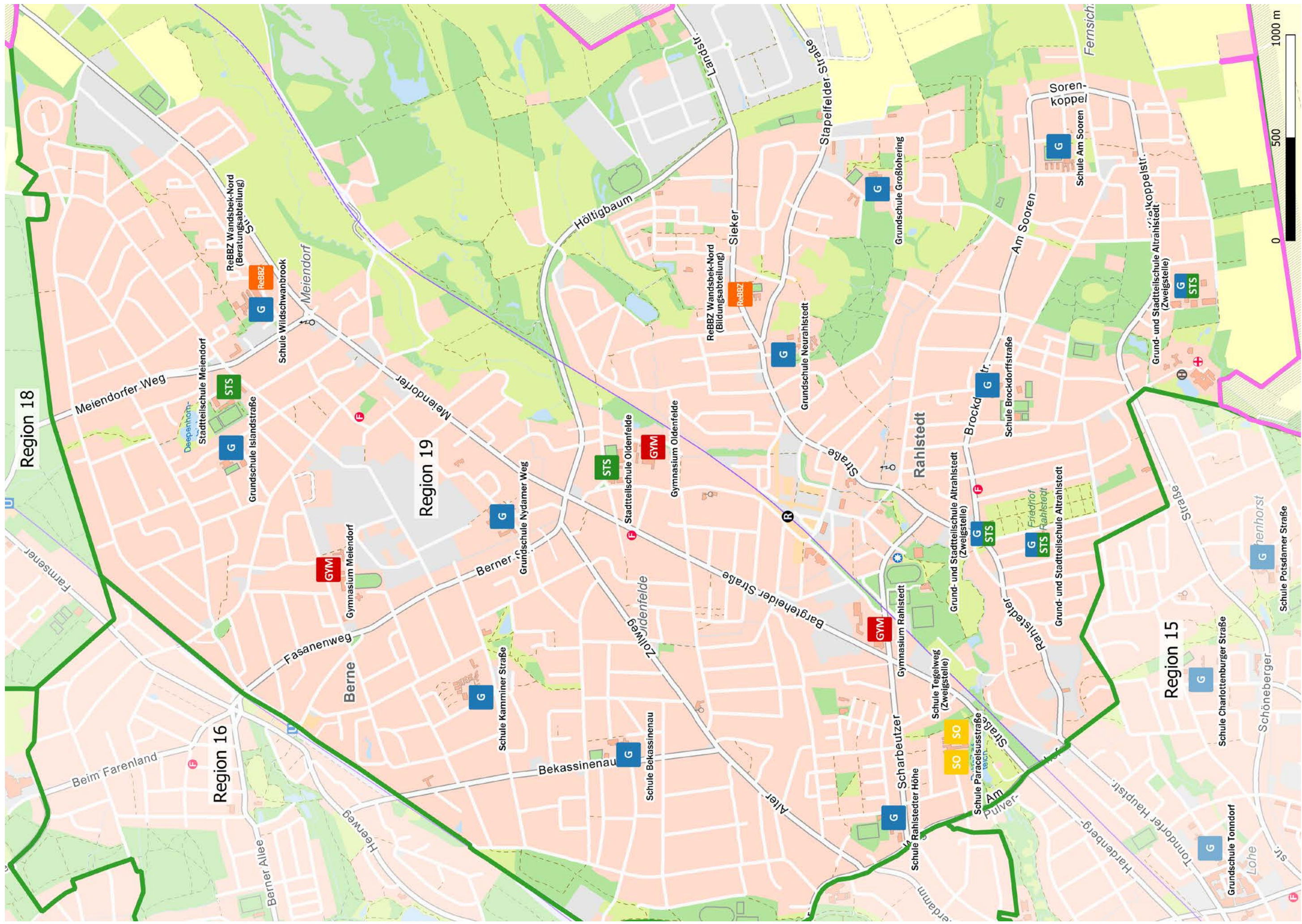
Region 18					
Schule/Standort	Sozialindex	Schulform	Zügigkeit 2017/18 (Durchschnitt)	Entwicklungs- ziel	Bemerkung <small>(Nur Baumaßnahmen im Zusammenhang mit dem Erreichen der Zielzügigkeit. Keine Angabe von Sanierun- gen und Instandhaltungen)</small>
Schule Ahrensburger Weg Ahrensburger Weg 12	6	GS	3,5	4	
Schule Am Walde Kupferredder 12	6	GS	2	3	
Schule An den Teichwiesen Saseler Weg 30	6	GS	3	3	
Schule Bergstedt Bergstedter Alte Landstraße 12	6	GS	4	4	
Schule Buckhorn Volksdorfer Damm 74	6	GS	3	3	
Schule Duvenstedter Markt Duvenstedter Markt 12	5	GS	3	4	
Schule Eulenkrugstraße Eulenkrugstraße 166	6	GS	3	3	
Schule Lemsahl-Mellingstedt Redderbarg 46-48	6	GS	3,5	3,5	
Stadtteilschule Bergstedt Volksdorfer Damm 218		StS	6	6	Baumaßnahme erforderlich
Stadtteilschule Walddörfer Ahrensburger Weg 30 Vörn Barkholt 6		StS	6	6	Baumaßnahme in Prüfung
Neue Stadtteilschule		StS		3	Neugründung
Gymnasium Buckhorn Im Regestall 25		Gy	5,5	5,5	
Gymnasium Ohlstedt Sthamerstraße 55		Gy	3,5	4,5	Baumaßnahme in Planung
Walddörfer-Gymnasium Im Allhorn 45		Gy	5	5	

Region 19

Region 19 umfasst
den Stadtteil Rahlstedt.

Legende

Symbol		Erklärung
		Grundschule Grundschule in Planung
		Stadtteilschule mit angegliederter Grundschule (Langform) Stadtteilschule mit angegliederter Grundschule in Planung
		Stadtteilschule Stadtteilschule in Planung
		Gymnasium Gymnasium in Planung
		Geplante weiterführende Schule mit noch nicht festgelegter Schulform (Stadtteilschule oder Gymnasium)
		Regionales Bildungs- und Beratungszentrum (ReBBZ)
		Sonderschule
		Berufliche Schule
		Grenze der Regionen
		Landesgrenze der Freien und Hansestadt Hamburg



1. Die Region 19

Entwicklung der Schülerzahlen

Aufgrund der Geburtenraten in Region 19 wird perspektivisch von einer Steigerung der jährlichen Einschulungen ausgegangen. Die geplanten Neubauaktivitäten in allen Stadtteilen lassen weitere Schülerinnen und Schüler erwarten. Insgesamt beträgt der Schülerzuwachs an Grundschulen mittel- bis langfristig rund 25 Prozent. Der Mehrbedarf entspricht je nach Schulform bis zu sieben Zügen.

Anmeldeverhalten

Von den Anmeldungen aus der Region entfielen zum Schuljahr 2017/18 knapp 49 Prozent auf das Gymnasium und etwa 51 Prozent auf die Stadtteilschule. Die Anmeldequoten liegen somit für das Gymnasium über und für die Stadtteilschule im Hamburger Durchschnitt.

64 Prozent der Schülerinnen und Schüler, die sich für die Stadtteilschule entscheiden, wählen eine regionale Stadtteilschule. 56 Prozent der Schülerinnen und Schüler wählen Stadtteilschulen in anderen Regionen. Die Schülerinnen und Schüler, die sich für ein Gymnasium entscheiden, wählen zum überwiegenden Teil Gymnasien der Region.

2. Textliche Erläuterungen zu den Planungsvorschlägen

2.1 Grundschulen

In Region 19 sind elf Grundschulen mit insgesamt 37 Zügen geplant.

Die **Grundschule Neurahlstedt** soll fünfzünftig, die **Schulen Rahlstedter Höhe, Grundschule Islandstraße, Bekassinenau** und **Brockdorffstraße** sollen vierzünftig geplant werden. Die **Grundschulen Schule Am Sooren, Nydamer Weg, Schule Wildschwanbrook** und **Schule Kamminer Straße** sollen dreizünftig und die **Grundschule Großlohering** sowie die **Grundschulabteilung der Stadtteilschule Altrahlstedt** zweizünftig geführt werden.

2.2 Stadtteilschulen

In Region 19 sind drei Stadtteilschulen mit insgesamt 16,5 Zügen geplant. Die voraussichtlichen Einschulungen in Klasse 5 zeigen ein starkes Anwachsen der Zahl der Stadtteilschülerinnen und -schüler in den kommenden Jahren.

Die Versorgung wird durch die drei **Stadtteilschulen Oldenfelde, Altrahlstedt** und **Meiendorf** gewährleistet. Die Stadtteilschule Oldenfelde soll künftig sechszünftig geführt werden, die Stadtteilschule Meiendorf an einem zweiten Standort auf ebenfalls sechs Züge erweitert werden. Die Stadtteilschule Altrahlstedt wird weiterhin viereinhalbzünftig geführt, kann aber möglicherweise im Raumbestand auch fünfzünftig geführt werden, sofern Bedarf besteht.

2.3 Gymnasien

In Region 19 sind drei Gymnasien mit insgesamt 18 Zügen geplant.

Die Gymnasialversorgung der Region 19 übernehmen die **Gymnasien Meiendorf** mit sieben Zügen, **Oldenfelde** mit fünf Zügen und **Rahlstedt** mit sechs Zügen.

2.4 Zusammenfassung

In Region 19 werden alle Schulformen angeboten. Ausgehend von den derzeitigen Geburtenraten und den bekannten Neubauvorhaben können mit den geplanten Erweiterungen alle Schülerinnen und Schüler der Region versorgt werden.

3. Tabellarische Darstellung und textliche Erläuterungen zu den Vorschlägen einer künftigen Organisationsstruktur

Region 19					
Schule/Standort	Sozialindex	Schulform	Zügigkeit 2017/18 (Durchschnitt)	Entwicklungsziel	Bemerkung (Nur Baumaßnahmen im Zusammenhang mit dem Erreichen der Zielzügigkeit. Keine Angabe von Sanierungen und Instandhaltungen)
Grundschule Großlohering Großlohering 11	2	GS	2	2	
Grundschule Islandstraße Islandstraße 25	4	GS	3	4	Baumaßnahme erforderlich
Grundschule Neurahlstedt Rahlstedter Straße 190	4	GS	3,5	5	Baumaßnahme in Realisierung
Grundschule Nydamer Weg Nydamer Weg 44	4	GS	3	3	
Schule Am Sooren Brunskamp 17	4	GS	2	3	
Schule Bekassinenau Bekassinenau 32	5	GS	3	4	Baumaßnahme erforderlich
Schule Brockdorffstraße Brockdorffstraße 64	5	GS	3	4	Baumaßnahme erforderlich
Schule Kamminer Straße Kamminer Straße 4	3	GS	2,5	3	Baumaßnahme in Planung
Schule Rahlstedter Höhe Ahrenshooper Straße	3	GS	4	4	
Schule Wildschwanbrook Wildschwanbrook 9	3	GS	2	3	
Grund- und Stadtteilschule Altrahlstedt Brockdorffstraße 2	4	StS	2	2	
Grund- und Stadtteilschule Altrahlstedt Hüllenkamp 19 Kielkoppelstraße 16d		StS	4,5	4,5	
Stadtteilschule Meiendorf Deepenhorn 1 Zweiter Standort erforderlich		StS	3,5	6	Baumaßnahme erforderlich
Stadtteilschule Oldenfelde Delingsdorfer Weg 6		StS	4	6	Baumaßnahme erforderlich
Gymnasium Meiendorf Schierenberg 60	2	Gy	5	7	
Gymnasium Oldenfelde Birrenkovenallee 12	4	Gy	4	5	Baumaßnahme erforderlich
Gymnasium Rahlstedt Scharbeutzer Straße 36	4	Gy	4,5	6	Baumaßnahme in Realisierung

Bezirk Bergedorf

Region 20

Region 20a

Bergedorf, Lohbrügge und Allermöhe














Region 20b

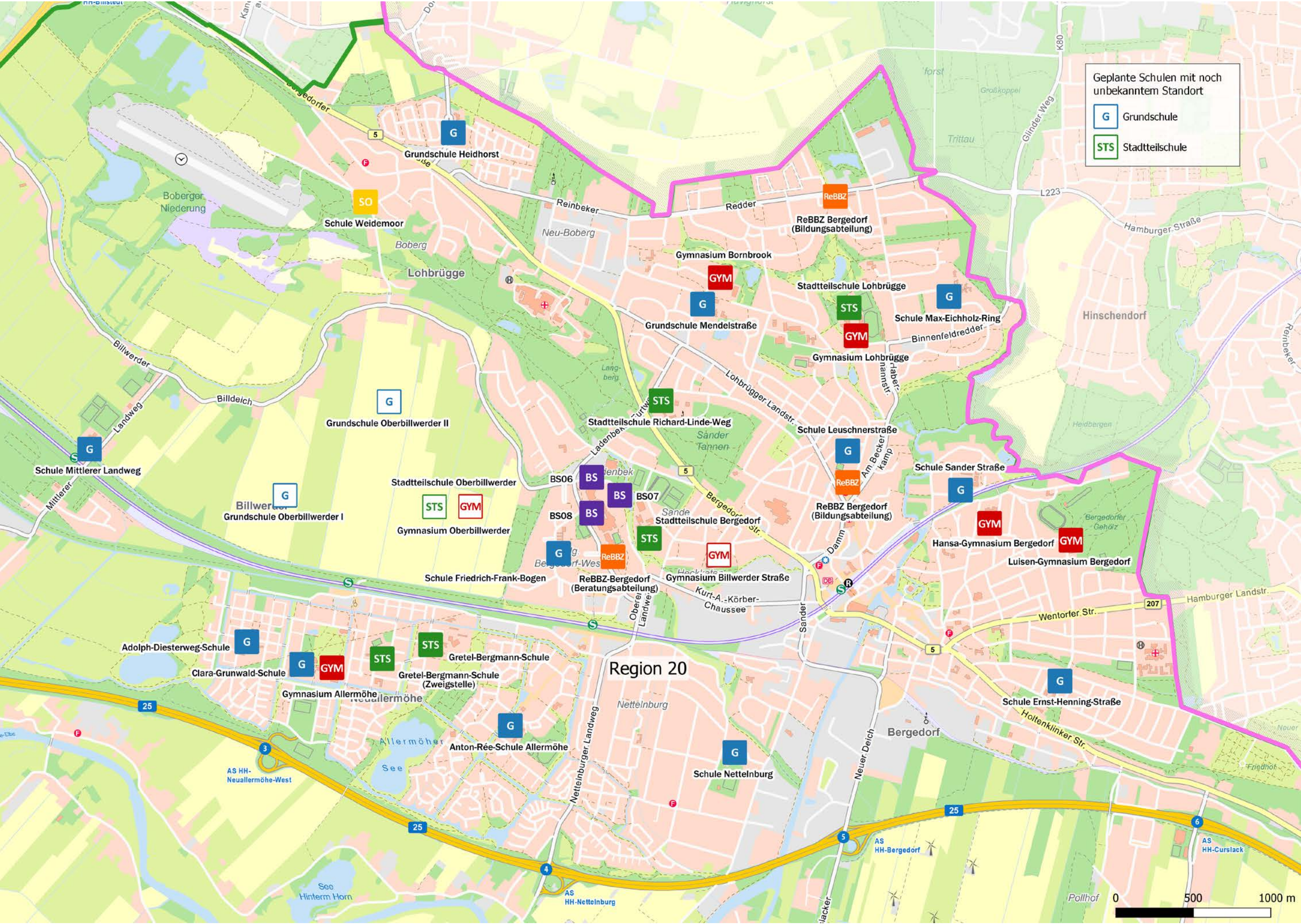
Vier- und Marschlande

Region 20

Region 20 umfasst die Stadtteile Moorfleet, Billwerder, Lohbrügge, Bergedorf, Curslack, Altengamme, Neuengamme, Kirchwerder, Ochsenwerder, Allermöhe, Neuallermöhe, Reitbrook, Tatenberg, Spadenland und zukünftig Oberbillwerder.

Legende

Symbol		Erklärung
		Grundschule Grundschule in Planung
		Stadtteilschule mit angegliederter Grundschule (Langform) Stadtteilschule mit angegliederter Grundschule in Planung
		Stadtteilschule Stadtteilschule in Planung
		Gymnasium Gymnasium in Planung
		Geplante weiterführende Schule mit noch nicht festgelegter Schulform (Stadtteilschule oder Gymnasium)
		Regionales Bildungs- und Beratungszentrum (ReBBZ)
		Sonderschule
		Berufliche Schule
		Grenze der Regionen
		Landesgrenze der Freien und Hansestadt Hamburg



1. Die Region 20

Entwicklung der Schülerzahlen

Aufgrund der Geburtenraten in Region 20 wird perspektivisch von einer Steigerung der jährlichen Einschulungen ausgegangen. Die geplanten Neubauaktivitäten, vor allem in den Stadtteilen Bergedorf und Lohbrügge, und die Nachverdichtung in fast allen Stadtteilen des Bezirks lassen weitere Schülerinnen und Schüler erwarten. Insgesamt beträgt der Schülerzuwachs an Grundschulen mittel- bis langfristig rund 25 Prozent. Der Mehrbedarf entspricht je nach Schulform bis zu 14 Zügen.

Der geplante neue Stadtteil Oberbillwerder lässt darüber hinaus ca. 200 Schülerinnen und Schüler pro Jahrgang erwarten. Dies entspricht – je nach Schulform – bis zu neun Zügen. Die Konkretisierung der Schulgrößen erfolgt im Zuge der weiteren Planungen zum Wohnungsbau.

Anmeldeverhalten

Von den Anmeldungen aus der Region entfielen zum Schuljahr 2017/18 knapp 45 Prozent auf das Gymnasium und etwa 55 Prozent auf die Stadtteilschule. Insgesamt liegen somit die Anmeldezahlen für das Gymnasium leicht unter und für die Stadtteilschule über dem Hamburger Durchschnitt. Sowohl die Anmeldungen für die Stadtteilschule als auch für die Gymnasien erfolgen überwiegend an den regionalen Schulen. Zudem erhalten die regionalen Gymnasien und Stadtteilschulen etwa zehn Prozent ihrer Anmeldungen aus Nachbarregionen.

2. Textliche Erläuterungen zu den Planungsvorschlägen

2.1 Grundschulen















In Region 20 sind 21 Grundschulen mit insgesamt 71,5 Zügen geplant.

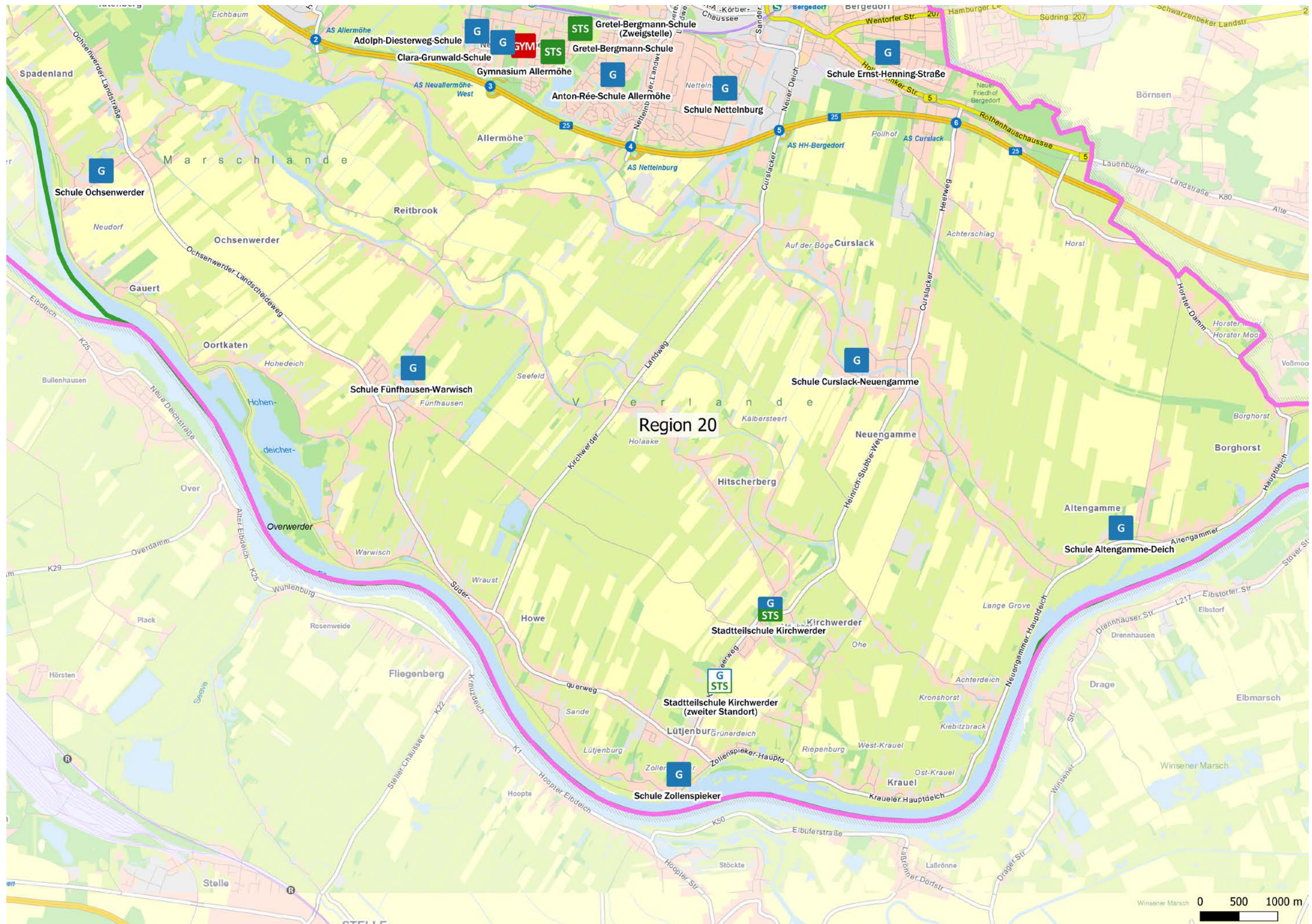
Im Bereich Lohbrügge/Bergedorf werden die **Grundschule Heidhorst** und die **Schule Friedrich-Frank-Bogen** jeweils dreizügig geführt. Die **Grundschule Mendelstraße** wird vierzügig und die **Schule Max-Eichholz-Ring** durch Zubau fünfzügig geführt werden. Das Regionale Bildungs- und Beratungszentrum in Bergedorf wird am Standort Reinbeker Redder zusammengeführt. Die **Schule Leuschnerstraße** wird nach dem Auszug des ReBBZ aufwachsen und vier Züge versorgen können.

Die **Schule Sander Straße** wird nach Abschluss der Erweiterungsmaßnahmen dreizügig und die Schule **Ernst-Henning-Straße**, durch Zubau von Mensa und Sporthalle, fünfzügig geführt werden. Möglicherweise werden an der Schule Ernst-Henning-Straße vorübergehend in einzelnen Jahrgängen auch sechs Züge eingerichtet, je nach Realisierung der neuen Grundschule. Südlich der B5 wird eine neue zweieinhalbzügige Grundschule gegründet.

In Allermöhe werden die **Anton-Rée-Schule Allermöhe** und die **Clara-Grunwald-Schule** jeweils fünfzügig geführt. Ebenso die **Schule Nettelburg** nach Fertigstellung der Erweiterungsmaßnahme. Die **Adolph-Diesterweg-Schule** wird als vierzügige Grundschule geführt.

Legende

Symbol		Erklärung
		Grundschule Grundschule in Planung
		Stadtteilschule mit angegliederter Grundschule (Langform) Stadtteilschule mit angegliederter Grundschule in Planung
		Stadtteilschule Stadtteilschule in Planung
		Gymnasium Gymnasium in Planung
		Geplante weiterführende Schule mit noch nicht festgelegter Schulform (Stadtteilschule oder Gymnasium)
		Regionales Bildungs- und Beratungszentrum (ReBBZ)
		Sonderschule
		Berufliche Schule
		Grenze der Regionen
		Landesgrenze der Freien und Hansestadt Hamburg



Um im weiträumigen Landgebiet eine regionale Versorgung sicherzustellen, kann die **Schule Altengamme-Deich** die Mindestzügigkeit von zwei Zügen unterschreiten und einzügig geführt werden. Die **Schule Curslack-Neuengamme** kann nach dem Umzug der dort untergebrachten Klassen der Stadtteilschule Kirchwerder drei- bis vierzügig geführt werden. Die **Grundschulabteilung der Stadtteilschule Kirchwerder** wird für die Zeit nach dem Umzug der Sekundarstufen I und II überplant und soll dann, ebenso wie die **Schule Zollenspieker**, zweizügig geführt werden. Die **Schule Fünfhausen-Warwisch** soll durch eine Erweiterung zwei- bis dreizügig und die **Schule Ochsenwerder** zweizügig geführt werden.

Die **Schule Mittlerer Landweg** kann aufgrund der besonderen Lage die Mindestzügigkeit von zwei Zügen unterschreiten und einzügig geführt werden.

Im neuen Stadtteil Oberbillwerder ist geplant, **zwei weitere jeweils vier- bis fünfzügige Grundschulen** zu gründen.

Die Zügigkeiten der **Grundschulen Mittlerer Landweg** und der beiden geplanten Grundschulen in Oberbillwerder werden im Zuge der weiteren Entwicklungen laufend überprüft und ggf. angepasst.

2.2 Stadtteilschulen

In Region 20 sind sieben Stadtteilschulen mit insgesamt 41,5 Zügen geplant. Aufgrund der anzunehmenden deutlichen Steigerung der Grundschülerzahlen in den kommenden Jahren gehen die Planungen der Kapazitäten im Stadtteilschulbereich über die bisherigen Bedarfe hinaus.

Die **Stadtteilschulen Lohbrügge** und **Richard-Linde-Weg** werden jeweils sechseinhalb Züge aufnehmen. Die **Stadtteilschule Kirchwerder** und die **Gretel-Bergmann-Schule** werden sechszügig geführt. Die **Stadtteilschule Bergedorf** versorgt sieben Züge.

Der neue Stadtteil Oberbillwerder soll **eine neu zu gründende Stadtteilschule** mit vier bis fünf Zügen erhalten. Darüber hinaus ist für den Bezirk Bergedorf **eine weitere neue Stadtteilschule** geplant. Diese soll fünfzügig geführt werden. Der genaue Standort muss noch bestimmt werden.

2.3 Gymnasien

In Region 20 sind sieben Gymnasien geplant. Diese sollen zusammen 32,5 Züge versorgen.

Das **Gymnasium Lohbrügge** soll sechszügig geführt werden. Das **Luisen-Gymnasium Bergedorf** sowie das **Gymnasium Bornbrook** können jeweils fünf Züge versorgen. Das **Hansa-Gymnasium Bergedorf** wird vierzügig und das **Gymnasium Allermöhe** viereinhalbzügig geführt.

Für den neuen Stadtteil Oberbillwerder ist die **Neugründung eines vier- bis fünfzügigen Gymnasiums** geplant. Darüber hinaus soll am **Standort Billwerder Straße ein neues drei- bis vierzügiges Gymnasium** gegründet werden.

2.4 Zusammenfassung

In Region 20 werden alle Schulformen angeboten. Ausgehend von den Geburtenraten und den bekannten Neubauvorhaben können mit den geplanten Erweiterungen alle Schülerinnen und Schüler der Region versorgt werden.

Neben der Neugründung von vier Schulen im neuen Stadtteil Oberbillwerder werden aufgrund der Schülerzahlenentwicklung zusätzlich eine weitere Grundschule, eine weitere Stadtteilschule sowie ein weiteres Gymnasium errichtet.

3. Tabellarische Darstellung und textliche Erläuterungen zu den Vorschlägen einer künftigen Organisationsstruktur

Region 20					
Schule/Standort	Sozialindex	Schulform	Zügigkeit 2017/18 (Durchschnitt)	Entwicklungsziel	Bemerkung (Nur Baumaßnahmen im Zusammenhang mit dem Erreichen der Zielzügigkeit. Keine Angabe von Sanierungen und Instandhaltungen)
Anton-Rée-Schule Allermöhe Ebner-Eschenbach-Weg 43	3	GS	5	5	
Grundschule Heidhorst Heidhorst 16	4	GS	2	3	
Grundschule Mendelstraße Mendelstraße 6	2	GS	4	4	
Schule Friedrich-Frank-Bogen Friedrich-Frank-Bogen 25	2	GS	2	3	
Schule Leuschnerstraße Leuschnerstraße 13	3	GS	2	4	Nach dem Auszug des ReBBZ kann die Schule aufwachsen.
Schule Max-Eichholz-Ring Max-Eichholz-Ring 25	4	GS	4	5	Baumaßnahme erforderlich
Schule Nettelburg Fiddigshagen 11	4	GS	4	5	Baumaßnahme in Planung
Schule Sander Straße Sander Straße 11	3	GS	2,5	3	Baumaßnahme in Planung
Adolph-Diesterweg-Schule Felix-Jud-Ring 29	2	GS	4	4	
Clara-Grunwald-Schule Walter-Rothenburg-Weg 37	2	GS	4,5	5	
Schule Altengamme-Deich Kirchenstegel 12	5	GS	1	1	
Schule Curslack-Neuengamme Gramkowweg 5	5	GS	2	3,5	Baumaßnahme erforderlich
Schule Ernst-Henning-Straße Ernst-Henning-Straße 20	4	GS	4	6	Baumaßnahme erforderlich
Schule Fünfhausen-Warwisch Durchdeich 108	5	GS	1	2,5	Baumaßnahme erforderlich
Schule Mittlerer Landweg Mittlerer Landweg 48	5	GS	1	1	
Schule Ochsenwerder Elversweg 44	5	GS	2	2	

Region 20					
Schule/Standort	Sozialindex	Schulform	Zügigkeit 2017/18 (Durchschnitt)	Entwicklungs- ziel	Bemerkung <small>(Nur Baumaßnahmen im Zusammenhang mit dem Erreichen der Zielzügigkeit. Keine Angabe von Sanierun- gen und Instandhaltungen)</small>
Schule Zollenspieker Kirchenheerweg 223	5	GS	2	2	
Grundschule der StS Kirchwerder Kirchwerder Hausdeich 341	4	GS	1,5	2	Der Standort wird nach dem Auszug der Stadtteilschule komplett überplant. Baumaßnahme erforderlich.
Neue Grundschule		GS		2,5	Neugründung
Oberbillwerder I		GS		4,5	Neugründung
Oberbillwerder II		GS		4,5	Neugründung
Stadtteilschule Kirchwerder Kirchenheerweg		StS	5	6	
Stadtteilschule Bergedorf Ladenbeker Weg 13		StS	7,5	7	
Stadtteilschule Lohbrügge Binnenfeldredder 7		StS	6,5	6,5	
Stadtteilschule Richard-Linde-Weg Richard-Linde-Weg 49		StS	5	6,5	
Gretel-Bergmann-Schule Margit-Zinke-Straße 7 Von-Moltke-Bogen 40-44		StS	5,5	6	
Stadtteilschule Oberbillwerder		StS		4,5	Neugründung
Neue Stadtteilschule		StS		5	Neugründung
Gymnasium Billwerder Straße		Gy		3,5	Neugründung
Gymnasium Bornbrook Schulenburg 4		Gy	4,5	5	

3. Tabellarische Darstellung und textliche Erläuterungen zu den Vorschlägen einer künftigen Organisationsstruktur

Region 20					
Schule/Standort	Sozialindex	Schulform	Zügigkeit 2017/18 (Durchschnitt)	Entwicklungs- ziel	Bemerkung <small>(Nur Baumaßnahmen im Zusammenhang mit dem Erreichen der Zielzügigkeit. Keine Angabe von Sanierungen und Instandhaltungen)</small>
Gymnasium Lohbrügge Binnenfeldredder 5		Gy	5,5	6	
Hansa-Gymnasium Bergedorf Hermann-Distel-Straße 25		Gy	4	4	
Luisen-Gymnasium Bergedorf Reinbeker Weg 76		Gy	5	5	Baumaßnahme in Realisierung
Gymnasium Allermöhe Walter-Rothenburg-Weg 41		Gy	3	4,5	Baumaßnahme erforderlich
Gymnasium Oberbillwerder		Gy		4,5	Neugründung

Bezirk Harburg

Region 21

Harburg, Heimfeld, Eißendorf, Wilstorf, Marmstorf, Sinstorf,
Langenbek, Rönneburg, Neuland und Gut Moor

Region 22a

Hausbruch, Neugraben-Fischbek, Altenwerder, Moorburg, Francop,
Neuenfelde und Cranz















Region 22b

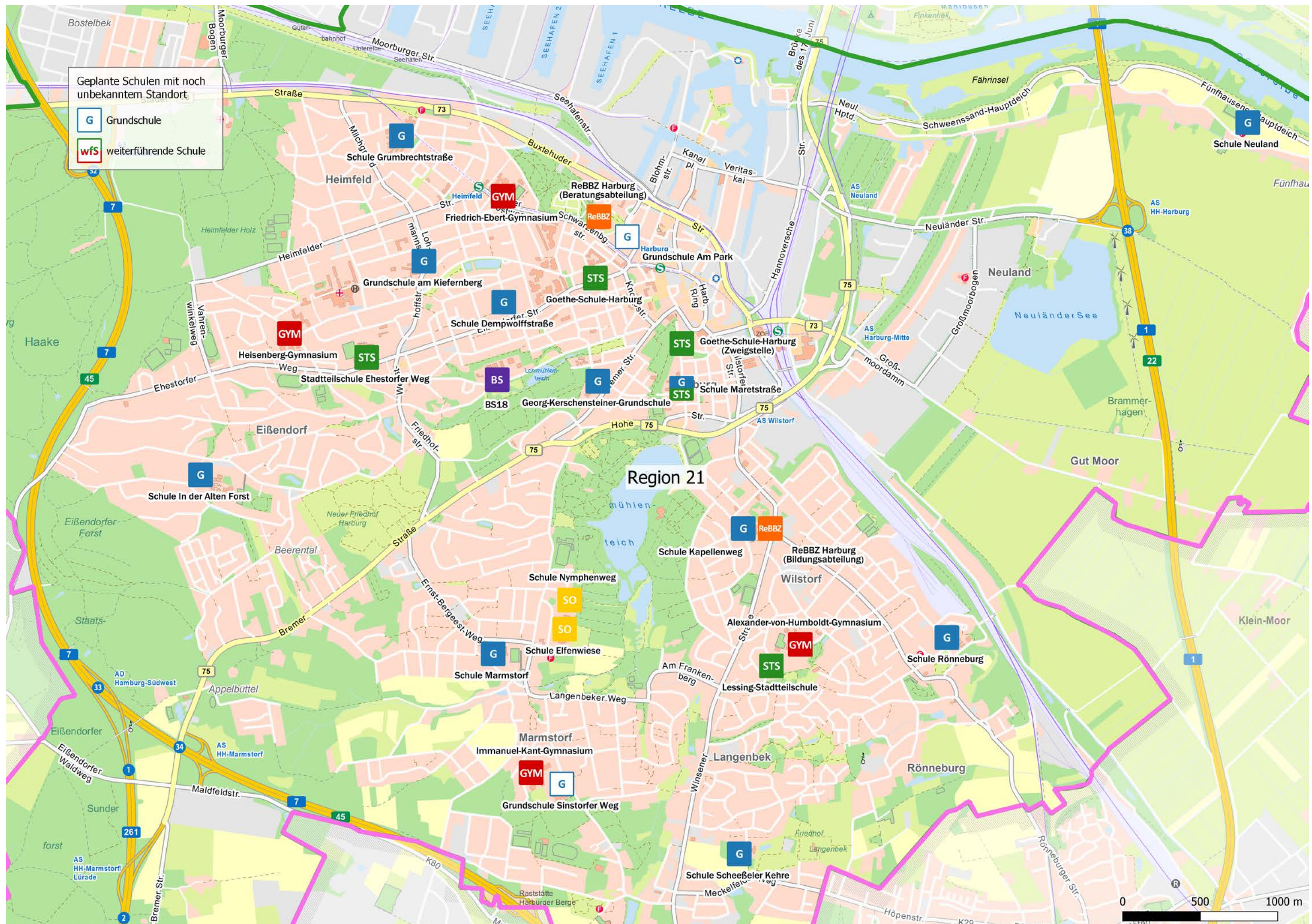
Finkenwerder
im Bezirk Hamburg-Mitte

Region 21

Region 21 umfasst Harburg, Heimfeld, Eißendorf, Wilstorf, Marmstorf, Sinstorf, Langenbek, Rönneburg, Neuland und Gut Moor.

Legende

Symbol		Erklärung
		Grundschule Grundschule in Planung
		Stadtteilschule mit angegliederter Grundschule (Langform) Stadtteilschule mit angegliederter Grundschule in Planung
		Stadtteilschule Stadtteilschule in Planung
		Gymnasium Gymnasium in Planung
		Geplante weiterführende Schule mit noch nicht festgelegter Schulform (Stadtteilschule oder Gymnasium)
		Regionales Bildungs- und Beratungszentrum (ReBBZ)
		Sonderschule
		Berufliche Schule
		Grenze der Regionen
		Landesgrenze der Freien und Hansestadt Hamburg



1. Die Region 21

Entwicklung der Schülerzahlen

Aufgrund der Geburtenraten in Region 21 wird perspektivisch von einer deutlichen Steigerung der jährlichen Einschulungen ausgegangen. Die geplanten Neubauaktivitäten in der Region lassen weitere Schülerinnen und Schüler erwarten. Insgesamt beträgt der Schülerzuwachs an Grundschulen mittel- bis langfristig rund 50 Prozent. Dabei ist die Schließung des katholischen Niels-Stensen-Gymnasiums berücksichtigt. Außerdem wird eine zusätzliche Klasse aus Niedersachsen eingeplant, die aufgrund der besonderen Lage in Neuland zur Schule geht. Der Mehrbedarf entspricht je nach Schulform bis zu 20 Zügen, die sowohl in Harburg Kern als auch den angrenzenden Stadtteilen aufgefangen werden.

Anmeldeverhalten

Von den Anmeldungen aus der Region entfielen zum Schuljahr 2017/18 knapp 47 Prozent auf das Gymnasium und etwa 53 Prozent auf die Stadtteilschule. Insgesamt liegen somit die Anmeldezahlen für die Stadtteilschule ein wenig über und für das Gymnasium unter dem Hamburger Durchschnitt. Die Schülerinnen und Schüler, die sich nach der Grundschule für die Stadtteilschule oder für ein Gymnasium anmelden, wählen überwiegend die regionalen Schulen. Zudem erhalten die regionalen Gymnasien knapp zehn Prozent ihrer Anmeldungen aus Nachbarregionen, bei den Stadtteilschulen etwa fünf Prozent.

2. Textliche Erläuterungen zu den Planungsvorschlägen

2.1 Grundschulen

In Region 21 sind 14 Grundschulen geplant, die insgesamt 61 Züge versorgen werden.

Die **Schule Neuland** wird aufgrund ihrer Randlage und dem Vertrag mit Niedersachsen als zweizügige Grundschule geführt. Die **Schule Dempwolfstraße** kann aus räumlichen Gründen zwei bis drei Züge versorgen. Die neu geplante **Grundschule Sinstorfer Weg** wird dreizügig geführt. Die **Schulen Georg-Kerschensteiner-Schule** und **Kapellenweg** sowie die **Grundschulabteilung der Schule Maretstraße** (Stadtteilschule) werden jeweils vier Züge versorgen. Die neu geplante **Grundschule Am Park** wird ebenfalls vierzügig geführt. Die **Schulen Rönneburg** und **Scheeßeler Kehre** werden jeweils fünf Züge versorgen. Die Schulen **In der alten Forst**, **Grumbrechtstraße** und **Marmstorf** werden zukünftig jeweils sechs Züge führen. Die Schule Grumbrechtstraße nimmt am Schulversuch „sechsjährige Grundschule“ teil. Die **Grundschule am Kiefernberg** wird nach einem Ausbau sechs bis sieben Züge haben.

Die vorgesehene Grundschulstruktur wird einen umfangreichen Ausbau der Grundschulen in der gesamten Region erforderlich machen. Damit ist das Potenzial zur Erweiterung bestehender Standorte ausgeschöpft. Deshalb ist die Neugründung von drei Grundschulen mit insgesamt zehn Zügen geboten. Zwei dieser Standorte stehen bereits fest, ob eine der katholischen Schulen für den dritten Standort genutzt werden kann, ist Teil der kontinuierlichen Überprüfung.

2.2 Stadtteilschulen

In Region 21 sind vier Stadtteilschulen geplant, die insgesamt 22 Züge versorgen werden. Aufgrund der anzunehmenden deutlichen Steigerung der Grundschülerzahlen in den kommenden Jahren gehen die Planungen der Kapazitäten im Stadtteilschulbereich über die bisherigen Planungen hinaus.

Die **Schule Maretstraße** soll dreizügig geführt werden, die **Stadtteilschule Ehestorfer Weg** wird fünf Züge versorgen. Mittelfristig soll die Stadtteilschule Ehestorfer Weg eine eigene Oberstufe führen. Die **Lessing-Stadtteilschule** soll zukünftig sechs Züge führen, die **Goethe-Schule-Harburg** wird achtzügig geführt. Regelmäßig nimmt die Goethe-Schule-Harburg zusätzliche Schülerinnen und Schüler in der Jahrgangsstufe 7 auf.

Um dem Mehrbedarf an weiterführenden Schulen gerecht zu werden, sind langfristig Gymnasial- und Stadtteilschulzüge notwendig, die ab 2025 zu realisieren sind. Optionen hierfür sind die Gründung einer weiteren Stadtteilschule sowie eines Gymnasiums oder die Gründung einer Campus-Stadtteilschule. Eine Entscheidung hierüber wird zu einem späteren Zeitpunkt auf Basis der aktuellen Entwicklung getroffen.

2.3 Gymnasien

In Region 21 sind vier Gymnasien geplant, die insgesamt 21,5 Züge versorgen werden. Aufgrund der anzunehmenden deutlichen Steigerung der Grundschülerzahlen in den kommenden Jahren gehen die Planungen der Kapazitäten im Gymnasialbereich über die bisherigen Planungen hinaus.

Das **Alexander-von-Humboldt-Gymnasium** und das **Heisenberg-Gymnasium** werden jeweils fünf Züge versorgen. Das **Friedrich-Ebert-Gymnasium** wird fünf bis sechs Züge führen. Das **Immanuel-Kant-Gymnasium** soll nach einer Erweiterung sechs Züge versorgen. Weitere Gymnasialzüge sind zukünftig zu realisieren, siehe obiger Abschnitt zu den Stadtteilschulen.

2.4 Zusammenfassung

In Region 21 werden alle Schulformen angeboten. Ausgehend von den derzeitigen Geburtenraten und den bekannten Neubauvorhaben können mit den geplanten Erweiterungen an bestehenden Grundschulen sowie der Neugründung von drei zusätzlichen Grundschulen alle Schülerinnen und Schüler der Region versorgt werden. Im weiterführenden Bereich werden neben der Nutzung freier Kapazitäten deutlich mehr Schulplätze durch die Erweiterungen an Stadtteilschulen und Gymnasien geschaffen. Darüber hinaus ist langfristig ein zusätzlicher Standort für eine weiterführende Schule erforderlich.

3. Tabellarische Darstellung und textliche Erläuterungen zu den Vorschlägen einer künftigen Organisationsstruktur















Region 21					
Schule/Standort	Sozialindex	Schulform	Zügigkeit 2017/18 (Durchschnitt)	Entwicklungsziel	Bemerkung (Nur Baumaßnahmen im Zusammenhang mit dem Erreichen der Zielzügigkeit. Keine Angabe von Sanierungen und Instandhaltungen)
Grundschule am Kiefernberg Weusthoffstraße 95	3	GS	5	6,5	Baumaßnahme in Planung
Schule Dempwolfstraße Dempwolfstraße 7	2	GS	2	2,5	
Schule Grumbrechtstraße Grumbrechtstraße 63	2	GS	5,5	6	Schulversuch „6-jährige Grundschule“. Baumaßnahme in Prüfung
Schule In der Alten Forst In der Alten Forst 1	5	GS	5,5	6	Baumaßnahme in Prüfung
Schule Kapellenweg Kapellenweg 63	2	GS	4	4	
Schule Georg-Kerschensteinerstraße Baererstraße 81	1	GS	3	4	Baumaßnahme erforderlich
Grundschule der Schule Maretstraße (StS) Maretstraße 50	1	GS	4	4	
Schule Marmstorf Ernst-Bergeest-Weg 54	5	GS	4	6	Baumaßnahme erforderlich
Schule Neuland Neuländer Elbdeich 241	5	GS	1	2	Baumaßnahme erforderlich
Schule Rönneburg Kanzlerstraße 25	4	GS	4	5	Baumaßnahme erforderlich
Schule Scheeßeler Kehre Scheeßeler Kehre 2	4	GS	3	5	Baumaßnahme erforderlich
Grundschule Am Park		GS		4	Neugründung
Grundschule Sinstorfer Weg Sinstorfer Weg 40		GS		3	Neugründung
Neue Grundschule		GS		3	Neugründung
Goethe-Schule-Harburg Eißendorfer Straße 26		StS	8,5	8	Die Achtzügigkeit wird regelhaft erst ab Jahrgang 7 realisiert. Baumaßnahme in Realisierung.

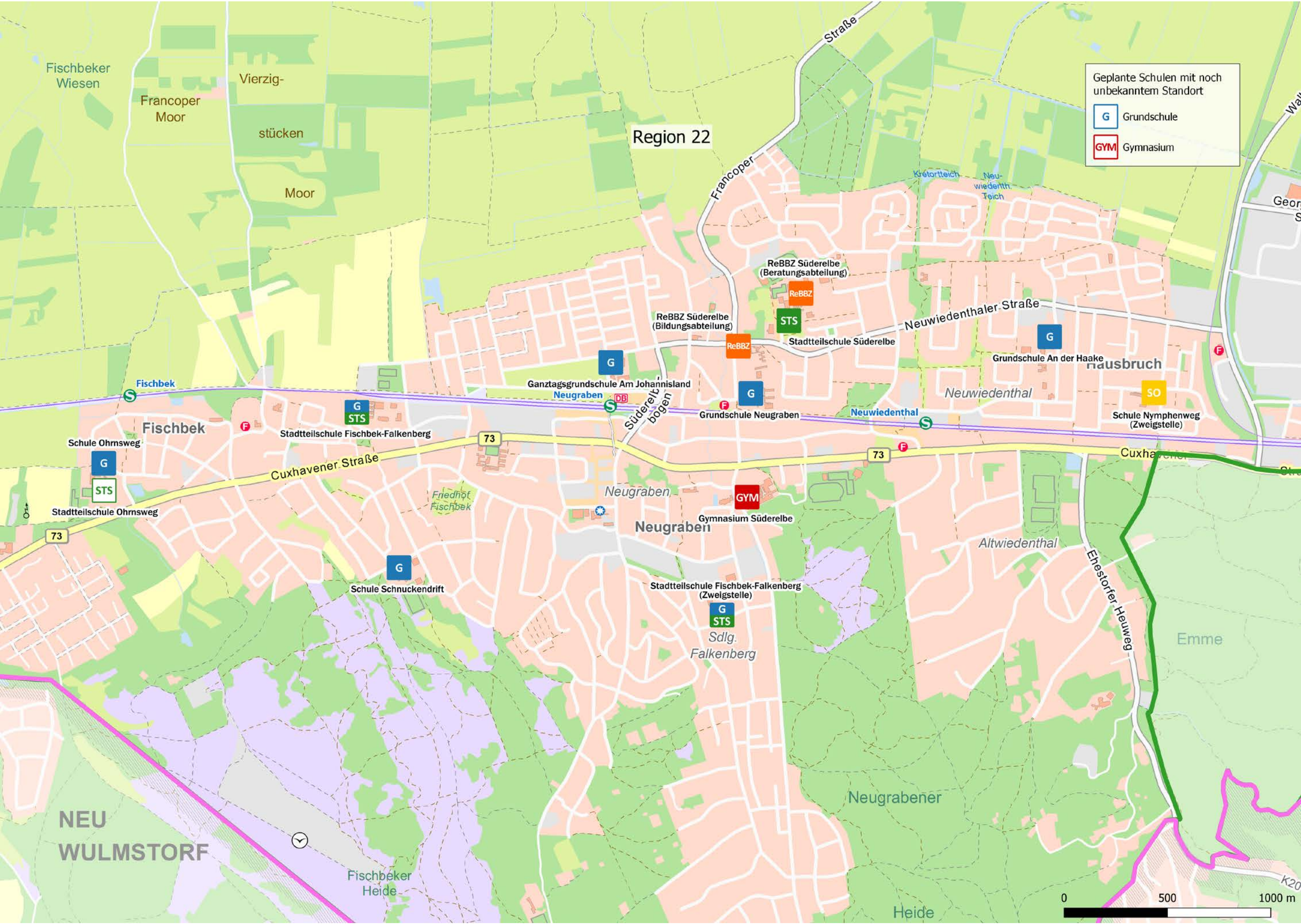
Region 21					
Schule/Standort	Sozialindex	Schulform	Zügigkeit 2017/18 (Durchschnitt)	Entwicklungs- ziel	Bemerkung <small>(Nur Baumaßnahmen im Zusammenhang mit dem Erreichen der Zielzügigkeit. Keine Angabe von Sanierun- gen und Instandhaltungen)</small>
Lessing-Stadtteilschule Hanhoopsfeld 25		StS	4	6	Baumaßnahme in Prüfung
Schule Maretstraße Maretstraße 50		StS	3	3	
Stadtteilschule Ehestorfer Weg Ehestorfer Weg 14		StS	4	5	Baumaßnahme erforderlich
Neue weiterführende Schule		StS/Gy		7	Neugründung
Alexander-von-Humboldt- Gymnasium Rönneburger Straße 50		Gy	4	5	Baumaßnahme erforderlich
Friedrich-Ebert-Gymnasium Alter Postweg 30		Gy	4	5,5	Baumaßnahme in Prüfung
Heisenberg-Gymnasium Triftstraße 43		Gy	4	5	Baumaßnahme erforderlich
Immanuel-Kant-Gymnasium Am Pavillon 15		Gy	4	6	Baumaßnahme erforderlich

Region 22

Region 22 umfasst die Stadtteile Hausbruch, Neugraben-Fischbek (Teilregion 22a) sowie Altenwerder, Moorburg, Francop, Neuenfelde und Cranz im Bezirk Harburg sowie den Stadtteil Finkenwerder im Bezirk Hamburg-Mitte (Teilregion 22b).

Legende

Symbol		Erklärung
		Grundschule Grundschule in Planung
		Stadtteilschule mit angegliederter Grundschule (Langform) Stadtteilschule mit angegliederter Grundschule in Planung
		Stadtteilschule Stadtteilschule in Planung
		Gymnasium Gymnasium in Planung
		Geplante weiterführende Schule mit noch nicht festgelegter Schulform (Stadtteilschule oder Gymnasium)
		Regionales Bildungs- und Beratungszentrum (ReBBZ)
		Sonderschule
		Berufliche Schule
		Grenze der Regionen
		Landesgrenze der Freien und Hansestadt Hamburg



1. Die Region 22

Entwicklung der Schülerzahlen

Aufgrund der Geburtenraten in Region 22a wird perspektivisch von einer deutlichen Steigerung der jährlichen Einschulungen ausgegangen. Die geplanten Neubauaktivitäten lassen weitere Schülerinnen und Schüler erwarten. Des Weiteren ist die Schließung der katholischen Schule Neugraben zu berücksichtigen. Insgesamt beträgt der Schülerzuwachs an Grundschulen mittel- bis langfristig rund 75 Prozent. Der Mehrbedarf entspricht je nach Schulform bis zu 13,5 Zügen, die insbesondere im zentralen und im westlichen Bereich der Teilregion 22a aufgefangen werden müssen.

Aufgrund der Geburtenraten in Region 22b ist von einer stabilen Einschulungszahl auszugehen. Geplante Wohnungsbaumaßnahmen finden in einem größeren Umfang nur in Finkenwerder statt. Aufgrund der vorhandenen Kapazitäten wird der zusätzliche Raumbedarf in den einzelnen Schulen voraussichtlich recht gering ausfallen und durch Mobilisierung von Raumreserven und geringfügige Zubauten aufzufangen sein.

Anmeldeverhalten

Von den Anmeldungen aus der Region entfielen zum Schuljahr 2017/18 knapp 38 Prozent auf das Gymnasium und etwa 62 Prozent auf die Stadtteilschule. Insgesamt liegen die Anmeldezahlen für die Stadtteilschule somit deutlich über und für das Gymnasium unter dem Hamburger Durchschnitt. Die Schülerinnen und Schüler, die sich nach der Grundschule für die Stadtteilschule oder für ein Gymnasium anmelden, wählen weit überwiegend die regionalen Schulen. 96 Prozent der Schülerinnen und Schüler, die sich für die Stadtteilschule entscheiden, wählen eine regionale Stadtteilschule. Gut 84 Prozent der Schülerinnen und Schüler, die sich für ein Gymnasium entscheiden, wählen ein regionales Gymnasium.

2. Textliche Erläuterungen zu den Planungsvorschlägen















2.1 Grundschulen

In Teilregion 22a sind sieben Grundschulen mit insgesamt 33 Zügen geplant.

Die **Schule Schnuckendrift** wird dreizügig, die **Grundschulabteilung der Stadtteilschule Fischbek/Falkenberg** vierzünftig geführt. Für die **Grundschule An der Haake** sind fünf Züge vorgesehen. Mit der Realisierung der Neubaugebiete in Neugraben-Fischbek werden die **Grundschule Neugraben**, die **Ganztagsgrundschule am Johannisland** und die **Schule Ohrnsweg** zukünftig sechszügig geführt. Um dem Mehrbedarf an Grundschulen gerecht zu werden, ist langfristig die Neugründung **einer zusätzlichen Grundschule** erforderlich. In Abhängigkeit von der Entwicklung der Schülerzahlen und der Möglichkeit des Ausbaus der bestehenden Schulen werden dafür drei Züge vorgesehen.

In Teilregion 22b sind vier Grundschulen mit insgesamt acht Zügen geplant. Die **Schule Cranz** wird einzügig geführt. Die **Schule Arp-Schnitger-Stieg** versorgt zwei Züge. Die **Aueschule Finkenwerder** und die **Westerschule Finkenwerder** werden jeweils mit zwei bis drei Zügen geführt.

Legende

Symbol		Erklärung
		Grundschule Grundschule in Planung
		Stadtteilschule mit angegliederter Grundschule (Langform) Stadtteilschule mit angegliederter Grundschule in Planung
		Stadtteilschule Stadtteilschule in Planung
		Gymnasium Gymnasium in Planung
		Geplante weiterführende Schule mit noch nicht festgelegter Schulform (Stadtteilschule oder Gymnasium)
		Regionales Bildungs- und Beratungszentrum (ReBBZ)
		Sonderschule
		Berufliche Schule
		Grenze der Regionen
		Landesgrenze der Freien und Hansestadt Hamburg



2.2 Stadtteilschulen

In Teilregion 22a sind drei Stadtteilschulen mit insgesamt 18 Zügen geplant. Aufgrund der anzunehmenden deutlichen Steigerung der Grundschülerzahlen in den kommenden Jahren gehen die Planungen der Kapazitäten im Stadtteilschulbereich über die bisherigen Bedarfe hinaus.

Die **Stadtteilschule Süderelbe** wird sechs Züge führen, die **Stadtteilschule Fischbek/Falkenberg** acht Züge versorgen.

Um dem Mehrbedarf an weiterführenden Schulen dauerhaft gerecht zu werden, wird die **Neugründung einer zusätzlichen Stadtteilschule am Standort Ohrsweg** mit vier Zügen geplant. In Teilregion 22b wird die **Stadtteilschule Finkenwerder** mit vier Zügen geführt.

2.3 Gymnasien

In Teilregion 22a sind zwei Gymnasien geplant, die neun Züge versorgen werden. Das **Gymnasium Süderelbe** wird fünf Züge führen. Ein **neues Gymnasium in Neugraben** soll vier weitere Züge versorgen. Mögliche Standorte hierfür sind das Gelände der ehemaligen Frieda-Stoppenbrink-Schule oder das Gelände der katholischen Schule Neugraben.

In Teilregion 22b wird das **Gymnasium Finkenwerder** dreizügig geführt.

2.4 Zusammenfassung

In Teilregion 22a werden alle Schulformen angeboten. Ausgehend von den derzeitigen Geburtenraten und den bekannten Neubauvorhaben können mit den geplanten Erweiterungen an den bestehenden Grundschulen und einer langfristigen Neugründung einer neuen Grundschule alle Schülerinnen und Schüler der Region versorgt werden. Im weiterführenden Bereich werden neben der Nutzung freier Kapazitäten die bestehenden Stadtteilschulen erweitert. Darüber hinaus ist die Neugründung zweier weiterführender Schulen geplant, die eine Erhöhung der Kapazitäten im Stadtteilschul- und Gymnasialbereich ermöglichen. In Teilregion 22b werden alle Schulformen angeboten. Ausgehend von der derzeitigen demographischen Entwicklung und den aktuell geplanten Neubauvorhaben können alle Schülerinnen und Schüler im schulischen Bestand versorgt werden.

3. Tabellarische Darstellung und textliche Erläuterungen zu den Vorschlägen einer künftigen Organisationsstruktur

Region 22					
Schule/Standort	Sozialindex	Schulform	Zügigkeit 2017/18 (Durchschnitt)	Entwicklungs- ziel	Bemerkung <small>(Nur Baumaßnahmen im Zusammenhang mit dem Erreichen der Zielzügigkeit. Keine Angabe von Sanierungen und Instandhaltungen)</small>
Ganztagsgrundschule Am Johannisland Am Johannisland 4	2	GS	4	6	Baumaßnahme in Planung
Grundschule An der Haake Lange Striepen 51	2	GS	4	5	Baumaßnahme in Planung
Grundschule Neugraben Francoper Straße 32	2	GS	4	6	Baumaßnahme in Planung
Schule Arp-Schnitger-Stieg Arp-Schnitger-Stieg 19	3	GS	2	2	
Schule Cranz Estebogen 3	3	GS	1	1	
Schule Ohrnschweg Ohrnschweg 52	2	GS	2	6	Baumaßnahme in Planung
Schule Schnuckendrift Schnuckendrift 21	5	GS	3	3	
Aueschule Finkenwerder Ostfrieslandstraße 91	3	GS	2	2,5	
Westerschule Finkenwerder Finkenwerder Landscheideweg 180	3	GS	2,5	2,5	
Grundschule der StS Fischbek/ Falkenberg	3	GS	3	4	Baumaßnahme in Planung
Neue Grundschule		GS		3	Neugründung

Region 22					
Schule/Standort	Sozialindex	Schulform	Zügigkeit 2017/18 (Durchschnitt)	Entwicklungs- ziel	Bemerkung (Nur Baumaßnahmen im Zusammenhang mit dem Erreichen der Zielzügigkeit. Keine Angabe von Sanierun- gen und Instandhaltungen)
Stadtteilschule Fischbek/ Falkenberg Fischbeker Moor 6		StS	8,5	8	Baumaßnahme in Prüfung
Stadtteilschule Süderelbe Neumoorstück 1		StS	5	6	Baumaßnahme in Planung
Stadtteilschule Finkenwerder Norderschulweg 14		StS	4	4	
Stadtteilschule Ohrnsweg		StS		4	Neugründung
Gymnasium Neugraben		Gy		4	Neugründung
Gymnasium Süderelbe Falkenbergsweg 5		Gy	5	5	
Gymnasium Finkenwerder Norderschulweg 18		Gy	2	3	

Register

Schulname (kurz)	Schultyp	Region	Adresse	PLZ	Ort
A					
Adolph-Diesterweg	Grundschule	20	Felix-Jud-Ring 29 -33	21035	Hamburg
Adolph-Schönfelder	Grundschule	13	Zeisigstraße 3	22081	Hamburg
Ahrensburger Weg	Grundschule	18	Ahrensburger Weg 12	22359	Hamburg
AK Altona	Grundschule	4	geplant	22765	Hamburg
AK Altona	Weiterf. Schule	4	geplant	22765	Hamburg
Albert-Schweitzer	Stadtteilschule (Langform)	14	Schluchtweg 1	22337	Hamburg
Albert-Schweitzer	Gymnasium	14	Struckholt 27 /29	22337	Hamburg
Albert-Schweitzer	Grundschule	14	Schluchtweg 1	22337	Hamburg
Albrecht-Thaer	Gymnasium	9	Wegenkamp 3	22527	Hamburg
Alexander-von-Humboldt	Gymnasium	21	Rönneburger Straße 50	21079	Hamburg
Allee	Gymnasium	4	Max-Brauer-Allee 83 -85	22765	Hamburg
Allermöhe	Gymnasium	20	Walter-Rothenburg-Weg 41	21035	Hamburg
Alsterdorfer Straße	Grundschule	12	Alsterdorfer Straße 39	22299	Hamburg
Alsterredder	Grundschule	17	Alsterredder 28	22395	Hamburg
Alstertal	Gymnasium	14	Erdkampsweg 89	22335	Hamburg
Altengamme-Deich	Grundschule	20	Kirchenstegel 12	21039	Hamburg
Alter Teichweg	Stadtteilschule (Langform)	13	Alter Teichweg 200	22049	Hamburg
Altona (ehem. Kurt-Tucholsky)	Stadtteilschule	4	Eckernförder Straße 70	22769	Hamburg
Altona	Gymnasium	4	Hohenzollernring 57 /61	22763	Hamburg
Altona (ReBBZ)	Sonderschule	4	Carsten-Rehder-Straße 34	22767	Hamburg
Altona-West (ReBBZ)	Sonderschule	4	Böttcherkamp 146	22549	Hamburg
Altrahlstedt	Stadtteilschule (Langform)	19	Hüllenkamp 19	22149	Hamburg
Am Baakenhafen	Grundschule	1	geplant	20457	Hamburg
Am Eichtalpark	Grundschule	15	Walddörferstraße 91	22041	Hamburg
Am Hafen	Stadtteilschule	1	Neustädter Straße 60	20355	Hamburg
Am Heidberg	Stadtteilschule	14	Tangstedter Landstraße 300	22417	Hamburg
Am Heidberg	Grundschule	14	Tangstedter Landstraße 300	22417	Hamburg
Am Johannisland	Grundschule	22	Am Johannisland 4	21147	Hamburg
Am Park	Grundschule	21	geplant		Hamburg
Am Schlemer Park	Grundschule	2	Oberschleems 9	22117	Hamburg
Am See	Stadtteilschule (Langform)	16	Borchertring 38	22309	Hamburg
Am Sooren	Grundschule	19	Brunskamp 17	22149	Hamburg
Am Walde	Grundschule	18	Kupferredder 12	22397	Hamburg
An den Teichwiesen	Grundschule	18	Saseler Weg 30	22359	Hamburg
An der Burgweide	Grundschule	3	Karl-Arnold-Ring 13	21109	Hamburg
An der Elbe	Grundschule	4	Struenseestraße 32	22767	Hamburg
An der Gartenstadt	Grundschule	15	Stephanstraße 103	22047	Hamburg
An der Glinder Au	Grundschule	2	Sonnenland 27	22115	Hamburg
An der Haake	Grundschule	22	Lange Striepen 51	21147	Hamburg
An der Isebek	Grundschule	8	Bismarckstraße 83 /85	20253	Hamburg
Anna-Susanna-Stieg	Grundschule	11	Anna-Susanna-Stieg 3	22457	Hamburg
Anton-Rée Allermöhe	Grundschule	20	Ebner-Eschenbach-Weg 43	21035	Hamburg
Appelhoff	Grundschule	16	Appelhoff 2	22309	Hamburg
Archenholzstraße	Grundschule	2	Archenholzstraße 55	22117	Hamburg
Arnkielstraße	Grundschule	4	Arnkielstraße 2 /4	22769	Hamburg
Arp-Schnitger-Stieg	Grundschule	22	Arp-Schnitger-Stieg 19	21129	Hamburg
Aueschule Finkenwerder	Grundschule	22	Ostfrieslandstraße 91	21129	Hamburg
Auf der Uhlenhorst	Grundschule	13	Winterhuder Weg 126 /128	22085	Hamburg
Auf der Veddel	Stadtteilschule (Langform)	3	Slomanstieg 1/3	20539	Hamburg
B					
Ballerstaedtweg	Grundschule	14	Ballerstaedtweg 1	22337	Hamburg
Bahrenfeld	Stadtteilschule	4	Regerstraße 21	22761	Hamburg
Bahrenfelder Straße	Grundschule	4	Gaußstraße 171	22765	Hamburg
Bandwikerstraße	Grundschule	15	Bandwikerstraße 56 -58	22041	Hamburg
Barlsheide	Grundschule	5	Bornheide 2	22549	Hamburg
Beim Pachthof	Grundschule	2	Beim Pachthof 15 /17	22111	Hamburg
Bekassinenau	Grundschule	19	Bekassinenau 32	22147	Hamburg
Bekkamp	Sonderschule	15	Bekkamp 52	22045	Hamburg

Schulname (kurz)	Schultyp	Region	Adresse	PLZ	Ort
Bergedorf	Grundschule	20	geplant		Hamburg
Bergedorf	Stadtteilschule	20	Ladenbeker Weg 13	21033	Hamburg
Bergedorf	Stadtteilschule	20	geplant		Hamburg
Bergedorf (ReBBZ)	Sonderschule	20	Reinbeker Redder 274	21031	Hamburg
Bergstedt	Grundschule	18	Bergstedter Alte Landstraße 12	22395	Hamburg
Bergstedt	Stadtteilschule	18	Volksdorfer Damm 218	22395	Hamburg
Bildungszentrum für Blinde und Sehbehinderte	Sonderschule	12	Borgweg 17 a	22303	Hamburg
Billstedt (ReBBZ)	Sonderschule	2	Hauskoppelstieg 12	22111	Hamburg
Billwerder Straße	Gymnasium	20	geplant	21033	Hamburg
Bindfeldweg	Grundschule	10	Bindfeldweg 37	22459	Hamburg
Blankenese	Stadtteilschule	6	Frahmstraße 15 a/b	22587	Hamburg
Blankenese	Gymnasium	6	Oesterleystraße 27	22587	Hamburg
Bondenwald	Gymnasium	10	Bondenwald 14 b	22453	Hamburg
Bonhoefferstraße	Grundschule	2	Bonhoefferstraße 13	22117	Hamburg
Bornbrook	Gymnasium	20	Schulenburgweg 4	21031	Hamburg
Bovestraße	Grundschule	15	Bovestraße 10 -12	22041	Hamburg
Bramfeld	Grundschule	16	Hegholt 44	22179	Hamburg
Bramfeld	Stadtteilschule	16	Bramfelder Dorfplatz 5	22179	Hamburg
Brehmweg	Grundschule	9	Brehmweg 62	22527	Hamburg
Brockdorffstraße	Grundschule	19	Brockdorffstraße 64	22149	Hamburg
Brüder-Grimm-Schule	Stadtteilschule (Langform)	2	Steinadlerweg 26	22119	Hamburg
Buckhorn	Grundschule	18	Volksdorfer Damm 74	22359	Hamburg
Buckhorn	Gymnasium	18	Im Regestall 25	22359	Hamburg
Bundesstraße	Gymnasium	8	geplant	20146	Hamburg
Burgunderweg	Grundschule	10	Burgunderweg 2	22453	Hamburg
C					
Carl-Cohn	Grundschule	12	Carl-Cohn-Straße 2	22297	Hamburg
Carl-Götze	Grundschule	12	Brödermannsweg 2	22453	Hamburg
Carl-von-Ossietzky	Gymnasium	17	Müssenredder 59	22399	Hamburg
Charlottenburger Straße	Grundschule	15	Charlottenburger Straße 84	22045	Hamburg
Charlotte-Paulsen	Gymnasium	15	Neumann-Reichardt-Straße 20	22041	Hamburg
Christianeum	Gymnasium	7	Otto-Ernst-Straße 34	22605	Hamburg
Clara-Grunwald	Grundschule	20	Von-Moltke-Bogen 40 /44	21035	Hamburg
Corveystraße	Gymnasium	10	Corveystraße 6	22529	Hamburg
Cranz	Grundschule	22	Estebogen 3	21129	Hamburg
Curslack-Neuengamme	Grundschule	20	Gramkowweg 5	21039	Hamburg
D					
Dempwolffstraße	Grundschule	21	Dempwolffstraße 7	21073	Hamburg
Döhrnstraße	Grundschule	10	Döhrnstraße 42	22529	Hamburg
Dörpsweg	Gymnasium	11	Dörpsweg 10	22527	Hamburg
Duvenstedter Markt	Grundschule	18	Duvenstedter Markt 12	22397	Hamburg
E					
Eberhofweg	Grundschule	14	Eberhofweg 63	22415	Hamburg
Eckerkoppel	Grundschule	16	Berner Heerweg 99	20159	Hamburg
Eckernförder Straße	Campus-Stadtteilschule	4	geplant	22769	Hamburg
Eduardstraße	Grundschule	9	Eduardstraße 28	20257	Hamburg
Edwin-Scharff-Ring	Grundschule	16	Edwin-Scharff-Ring 56	22309	Hamburg
Eenstock	Grundschule	16	Eenstock 15	22179	Hamburg
Ehestorfer Weg	Stadtteilschule	21	Ehestorfer Weg 14	21075	Hamburg
Eidelstedt	Stadtteilschule	11	Lohkampstraße 145	22523	Hamburg
Eilbektal	Gymnasium	1	geplant	22089	Hamburg
Eimsbüttel (ReBBZ)	Sonderschule	10	Bindfeldweg 37	22459	Hamburg
Eimsbüttler Modell	Gymnasium	8	Bogenstraße 59	20253	Hamburg
Elbinselquartier	Grundschule	3	geplant	21109	Hamburg
Elbinselquartier	Campus-Stadtteilschule	3	geplant	21109	Hamburg

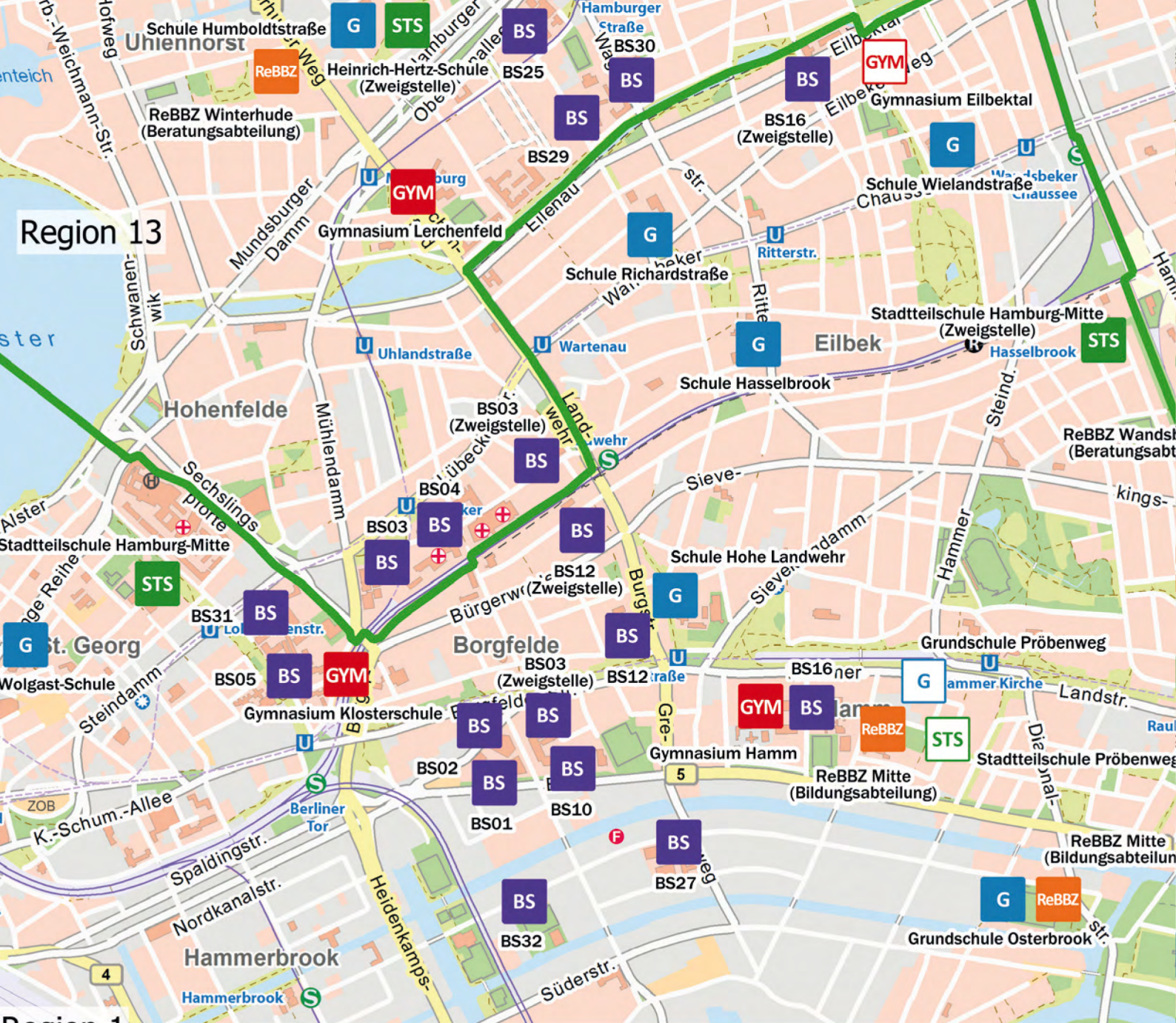
Schulname (kurz)	Schultyp	Region	Adresse	PLZ	Ort
Elbinselschule	Grundschule	3	Krieterstraße 2 B	21109	Hamburg
Elbkinder	Grundschule	6	Grotefendweg 20	22589	Hamburg
Elbschule Bildungszentrum für Hören und Kommunikation (Elbschule)	Sonderschule	4	Holmbrook 20	22605	Hamburg
Elfenwiese	Sonderschule	21	Elfenwiese 3	21077	Hamburg
Emilie-Wüstenfeld	Gymnasium	8	Bundesstraße 78	20144	Hamburg
Emil Krause	Stadtteilschule	13	Krausestraße 53	22049	Hamburg
Eppendorf	Stadtteilschule (Langform)	12	Löwenstraße 58	20251	Hamburg
Eppendorf	Gymnasium	12	Hegestraße 35	20249	Hamburg
Erich Kästner	Stadtteilschule (Langform)	16	Hermelinweg 10	22159	Hamburg
Ernst-Henning-Straße	Grundschule	20	Ernst-Henning-Straße 20	21029	Hamburg
Eschenweg	Grundschule	14	geplant	22335	Hamburg
Eulenkrogstraße	Grundschule	18	Eulenkrogstraße 166	22359	Hamburg
F					
Fabricsiusstraße	Grundschule	16	Fabricsiusstraße 150	22177	Hamburg
Fahrenkrön	Grundschule	16	Fahrenkrön 115	22179	Hamburg
Fährstraße	Grundschule	3	Fährstraße 9	21109	Hamburg
Farmsen	Gymnasium	16	Swebenhöhe 50	22159	Hamburg
Finkenwerder	Stadtteilschule	22	Norderschulweg 14	21129	Hamburg
Finkenwerder	Gymnasium	22	Norderschulweg 18	21129	Hamburg
Fischbek/Falkenberg	Stadtteilschule (Langform)	22	Fischbeker Moor 6	21149	Hamburg
Flottbek	Stadtteilschule	7	Ohlenkamp 15	22607	Hamburg
Forsmannstraße	Grundschule	12	Forsmannstraße 32	22303	Hamburg
Franzosenkoppel	Grundschule	5	Franzosenkoppel 118	22547	Hamburg
Fridtjof-Nansen	Grundschule	5	Fahrenort 76	22547	Hamburg
Friedrich-Ebert	Gymnasium	21	Alter Postweg 30 /38	21075	Hamburg
Friedrich-Frank-Bogen	Grundschule	20	Friedrich-Frank-Bogen 25	21033	Hamburg
Fritz-Köhne	Grundschule	1	Marckmannstraße 61	20539	Hamburg
Fritz-Schumacher	Stadtteilschule	14	Timmerloh 27 /29	22417	Hamburg
Frohmestraße	Grundschule	11	Frohmestraße 42	22457	Hamburg
Fuchsbergredder	Grundschule	2	Dringsheide 10 /12	22119	Hamburg
Fünfhausen-Warwisch	Grundschule	20	Durchdeich 108	21037	Hamburg
Furtweg	Grundschule	11	Furtweg 56	22523	Hamburg
G					
Genslerstraße	Grundschule	13	Genslerstraße 33	22307	Hamburg
Georg-Kerschensteiner	Grundschule	21	Baererstraße 81	21073	Hamburg
Geschwister-Scholl	Stadtteilschule	5	Böttcherkamp 181	22549	Hamburg
Goethe	Stadtteilschule	21	Eißendorfer Straße 26	21073	Hamburg
Goethe	Gymnasium	5	Rispenweg 28	22547	Hamburg
Goldbek	Grundschule	12	Poßmoorweg 22	22301	Hamburg
Goosacker	Grundschule	7	Goosacker 41	22549	Hamburg
Gorch-Fock	Grundschule	6	Karstenstraße 22	22587	Hamburg
Grellkamp	Gymnasium	14	geplant	22415	Hamburg
Gretel-Bergmann	Stadtteilschule	20	Margit-Zinke-Straße 7 -11	21035	Hamburg
Grootmoor	Gymnasium	16	Am Damm 47	22175	Hamburg
Groß Flottbek	Grundschule	7	Osdorfer Weg 24	22607	Hamburg
Großlohering	Grundschule	19	Großlohering 11	22143	Hamburg
Grumbrechtstraße	Grundschule	21	Grumbrechtstraße 63	21075	Hamburg
Grüzmühlenweg	Grundschule	17	Grüzmühlenweg 38	22339	Hamburg
Gyula Trebitsch	Stadtteilschule	15	Barenkrug 16	22159	Hamburg
H					
HafenCity	Campus-Stadtteilschule	1	geplant	20457	Hamburg
Hamburg-Mitte	Stadtteilschule	1	Griesstraße 101	20535	Hamburg
Hamm	Gymnasium	1	Ebelingplatz 8	20537	Hamburg
Hansa-Gymnasium Bergedorf	Gymnasium	20	Hermann-Distel-Straße 25	21029	Hamburg
Harburg	Grundschule	21	geplant		Hamburg
Harburg	weiterf. Schule	21	geplant		Hamburg
Harburg (ReBBZ)	Sonderschule	21	Schwarzenbergstraße 72	21073	Hamburg
Hasenweg	Grundschule	17	Hasenweg 40	22393	Hamburg
Hasselbrook	Grundschule	1	Ritterstraße 44	22089	Hamburg
Hebebrandstraße	Campus-Stadtteilschule	12	geplant	22297	Hamburg
Heidacker	Grundschule	11	Heidacker 13	22523	Hamburg
Heidberg	Gymnasium	14	Fritz-Schumacher-Allee 200	22417	Hamburg
Heidhorst	Grundschule	20	Heidhorst 16	21031	Hamburg

Schulname (kurz)	Schultyp	Region	Adresse	PLZ	Ort
Heilwig	Gymnasium	12	Wilhelm-Metzger-Straße 4	22297	Hamburg
Heinrich-Heine	Gymnasium	17	Harksheider Straße 70	22399	Hamburg
Heinrich-Helbing	Grundschule	16	Heinrich-Helbing-Straße 50	22177	Hamburg
Heinrich-Hertz	Stadtteilschule	12	Grasweg 72 /76	22303	Hamburg
Heinrich-Wolgast	Grundschule	1	Greifswalder Straße 40	20099	Hamburg
Heisenberg	Gymnasium	21	Triftstraße 43	21075	Hamburg
Helene Lange	Gymnasium	8	Bogenstraße 32	20144	Hamburg
Helmuth Hübener	Stadtteilschule	13	Benzenbergweg 2	22307	Hamburg
Helmut-Schmidt	Gymnasium	3	Krieterstraße 5	21109	Hamburg
Hinsbleek	Grundschule	17	Hinsbleek 14	22391	Hamburg
Hinter der Lieth	Grundschule	10	Hinter der Lieth 61	22529	Hamburg
Hirtenweg	Sonderschule	4	Holmbrook 10	22605	Hamburg
Hochrad	Gymnasium	7	Hochrad 2	22605	Hamburg
Hohe Landwehr	Grundschule	1	Hohe Landwehr 19	20535	Hamburg
Hoheluft	Grundschule	8	Wrangelstraße 80	20253	Hamburg
Hoheluft	Gymnasium	8	Christian-Förster-Straße 21	20253	Hamburg
Horn	Stadtteilschule	2	Snitgerreihe 2	22111	Hamburg
Horn	Grundschule	2	Rhiemsweg 61	22111	Hamburg
Humboldtstraße	Grundschule	13	Humboldtstraße 30	22083	Hamburg
Hummelsbüttel	Gymnasium	17	Hummelsbüttler Hauptstraße 107	22339	Hamburg
I					
Ida Ehre	Stadtteilschule	8	Bogenstraße 36	20144	Hamburg
Immanuel-Kant	Gymnasium	21	Am Pavillon 15	21077	Hamburg
In der Alten Forst	Grundschule	21	In der Alten Forst 1	21077	Hamburg
Irena-Sendler	Stadtteilschule	17	Am Pfeilshof 20	22393	Hamburg
Isestraße	Grundschule	8	geplant	20144	Hamburg
Iserbarg	Grundschule	6	Iserbarg 2	22559	Hamburg
Iserbrook	Grundschule	6	Musäusstraße 29	22589	Hamburg
Islandstraße	Grundschule	19	Islandstraße 25	22145	Hamburg
J					
Jenfelder Straße	Grundschule	15	Jenfelder Straße 252	22045	Hamburg
Johannes-Brahms	Gymnasium	16	Höhnkoppelort 24	22179	Hamburg
Johanneum	Gymnasium	12	Maria-Louisen-Straße 114	22301	Hamburg
Julius-Leber	Stadtteilschule	11	Halstenbeker Straße 41	22457	Hamburg
K					
Kaiser-Friedrich-Ufer	Gymnasium	8	Kaiser-Friedrich-Ufer 6	20259	Hamburg
Kammerner Straße	Grundschule	19	Kammerner Straße 4	22147	Hamburg
Kapellenweg	Grundschule	21	Kapellenweg 63	21077	Hamburg
Karlshöhe	Grundschule	16	Thomas-Mann-Straße 2	22175	Hamburg
Katharinenschule in der Hafencity	Grundschule	1	Am Dalmannekai 18	20457	Hamburg
Kerschensteinerstraße	Grundschule	21	Baererstraße 81	21073	Hamburg
Kielkamp	Sonderschule	4	Kielkamp 16	22761	Hamburg
Kielortallee	Grundschule	8	Kielortallee 18 /20	20144	Hamburg
Kirchdorf	Grundschule	3	Prassekstraße 5	21109	Hamburg
Kirchwerder	Stadtteilschule (Langform)	20	Kirchwerder Hausdeich 341	21037	Hamburg
Kleiner Grasbrook	Grundschule	1	geplant	20457	Hamburg
Klein Flottbeker Weg	Grundschule	7	Klein Flottbeker Weg 64	22605	Hamburg
Klosterschule	Gymnasium	1	Westphalensweg 7	20099	Hamburg
Knauerstraße	Grundschule	12	Knauerstraße 22	20249	Hamburg
Krohnstieg	Grundschule	14	Krohnstieg 107	22415	Hamburg
Kroonhorst	Grundschule	5	Kroonhorst 25	22549	Hamburg
Kurt-Juster	Sonderschule	12	Alsterdorfer Straße 420	22297	Hamburg
Kurt-Körber	Gymnasium	2	Pergamentweg 1	22117	Hamburg
L					
Lämmersieth	Grundschule	13	Lämmersieth 72 a	22305	Hamburg
Langbargheide	Grundschule	5	Langbargheide 40	22547	Hamburg
Lehmkuhlenweg	Grundschule	6	Lehmkuhlenweg 19 /21	22589	Hamburg
Lemsahl-Mellingstedt	Grundschule	18	Redderbarg 46 /48	22397	Hamburg
Lerchenfeld	Gymnasium	13	Lerchenfeld 10	22081	Hamburg
Lessing	Stadtteilschule	21	Hanhooopsfeld 21	21079	Hamburg
Leuschnerstraße	Grundschule	20	Leuschnerstraße 13	21031	Hamburg
Lise-Meitner	Gymnasium	7	Knabeweg 3	22549	Hamburg
Lohbrügge	Stadtteilschule	20	Binnenfeldredder 7	21031	Hamburg
Lohbrügge	Gymnasium	20	Binnenfeldredder 5	21031	Hamburg

Schulname (kurz)	Schultyp	Region	Adresse	PLZ	Ort
Lohkampstraße	Grundschule	11	Lohkampstraße 145	22523	Hamburg
Lokstedt	Campus-Stadtteilschule	10	geplant	22529	Hamburg
Lokstedter Damm	Sonderschule	12	Lokstedter Damm 38	22453	Hamburg
Louise-Schroeder	Grundschule	4	Thedestraße 100	22767	Hamburg
Luisen-Gymnasium	Gymnasium	20	Reinbeker Weg 76	21029	Hamburg
Lurup	Stadtteilschule	5	Luruper Hauptstraße 131 /133	22547	Hamburg
Luruper Hauptstraße	Grundschule	5	Luruper Hauptstraße 131 /133	22547	Hamburg
Lutterothstraße	Grundschule	9	Lutterothstraße 34 /36	20255	Hamburg
M					
Marckmannstraße	Sonderschule	1	Marckmannstraße 60	20539	Hamburg
Maretstraße	Stadtteilschule (Langform)	21	Maretstraße 50	21073	Hamburg
Margaretha-Rothe	Gymnasium	13	Langenfort 5	22307	Hamburg
Marie-Beschütz-Schule	Grundschule	12	Schottmüllerstraße 23	20251	Hamburg
Marienthal	Grundschule	15	Schimmelmanstraße 70	22043	Hamburg
Marienthal	Gymnasium	15	Holstenhofweg 86	22043	Hamburg
Marion Dönhoff	Gymnasium	6	Willhöden 74	22587	Hamburg
Marmstorf	Grundschule	21	Ernst-Bergeest-Weg 54	21077	Hamburg
Marschweg	Grundschule	6	Marschweg 10	22559	Hamburg
Matthias-Claudius	Gymnasium	15	Witthöfftstraße 8	22041	Hamburg
Max-Brauer-Schule	Stadtteilschule (Langform)	4	Bei der Paul-Gerhardt-Kirche 1 /3	22761	Hamburg
Max-Eichholz-Ring	Grundschule	20	Max-Eichholz-Ring 25	21031	Hamburg
Max-Schmeling	Stadtteilschule	15	Denksteinweg 17	22043	Hamburg
Max-Traeger	Grundschule	11	Baumacker 10	22523	Hamburg
Meiendorf	Gymnasium	19	Schierenberg 60	22145	Hamburg
Meiendorf	Stadtteilschule	19	Deepenhorn 1	22145	Hamburg
Mendelssohnstraße	Grundschule	4	Mendelssohnstraße 86	22761	Hamburg
Mendelstraße	Grundschule	20	Mendelstraße 6	21031	Hamburg
Mitte (ReBBZ)	Sonderschule	1	Pröbenweg 24	20537	Hamburg
Mittlerer Landweg	Grundschule	20	Mittlerer Landweg 48	21033	Hamburg
Molkenbuhrstraße	Grundschule	9	Molkenbuhrstraße 2	22525	Hamburg
Moorflagen	Grundschule	10	Wagrierweg 18	22455	Hamburg
Mümmelmannsberg	Grundschule	2	Mümmelmannsberg 54	22115	Hamburg
Mümmelmannsberg	Stadtteilschule	2	Mümmelmannsberg 75	22115	Hamburg
Müssenredder	Grundschule	17	Müssenredder 61	22399	Hamburg
N					
Nelson-Mandela	Stadtteilschule	3	Neuenfelder Straße 106	21109	Hamburg
Nettelburg	Grundschule	20	Fiddigshagen 11	21035	Hamburg
Neubergerweg	Grundschule	14	Neubergerweg 2	22419	Hamburg
Neugraben	Grundschule	22	Francoper Straße 32	21147	Hamburg
Neugraben	Gymnasium	22	geplant		Hamburg
Neuland	Grundschule	21	Neuländer Elbdeich 241	21079	Hamburg
Neurahlstedt	Grundschule	19	Rahlstedter Straße 190	22143	Hamburg
Neuwerk	Grundschule	1	Insel Neuwerk 5	27499	Hamburg
Niendorf	Stadtteilschule	10	Paul-Sorge-Straße 133 /135	22455	Hamburg
Nord (Region 13)	Grundschule	13	geplant		Hamburg
Nord (ReBBZ)	Sonderschule	12	Sengelmanstraße 50	22297	Hamburg
Nydamer Weg	Grundschule	19	Nydamer Weg 44	22145	Hamburg
Nymphenweg	Sonderschule	21	Nymphenweg 20	21077	Hamburg
O					
Oberalster	Gymnasium	17	Alsterredder 26	22395	Hamburg
Oberbillwerder I	Grundschule	20	geplant	21033	Hamburg
Oberbillwerder II	Grundschule	20	geplant	21033	Hamburg
Oberbillwerder	Stadtteilschule	20	geplant	21033	Hamburg
Oberbillwerder	Gymnasium	20	geplant	21033	Hamburg
Ochsenwerder	Grundschule	20	Elversweg 44	21037	Hamburg
Ohkamp	Grundschule	14	Ohkampring 13	22339	Hamburg
Ohlstedt	Gymnasium	18	Sthamerstraße 55	22397	Hamburg
Ohmoor	Gymnasium	10	Sachsenweg 76	22455	Hamburg
Ohrnsweg	Grundschule	22	Ohrnsweg 52	21149	Hamburg
Ohrnsweg	Stadtteilschule	22	geplant	21149	Hamburg
Öjendorf	Stadtteilschule	2	Öjendorfer Höhe 12	22117	Hamburg
Öjendorfer Damm	Grundschule	15	Öjendorfer Damm 8	22043	Hamburg
Oldenfelde	Stadtteilschule	19	Delingsdorfer Weg 6	22143	Hamburg
Oldenfelde	Gymnasium	19	Birrenkovenallee 12	22143	Hamburg

Schulname (kurz)	Schultyp	Region	Adresse	PLZ	Ort
Oppelner Straße	Grundschule	15	Oppelner Straße 45	22045	Hamburg
Osterbek	Gymnasium	16	Turnierstieg 24	22179	Hamburg
Osterbrook	Grundschule	1	Osterbrook 17 /19	20537	Hamburg
Othmarschen	Gymnasium	7	Walderseestraße 99	22605	Hamburg
Othmarscher Kirchenweg	Grundschule	4	Othmarscher Kirchenweg 145	22763	Hamburg
Otto-Hahn	Stadtteilschule	15	Jenfelder Allee 53	22043	Hamburg
P					
Paracelsusstraße	Sonderschule	19	Paracelsusstraße 30	22147	Hamburg
Poppenbüttel	Stadtteilschule	17	Schulbergredder 13 u. 21	22399	Hamburg
Poppenbüttel	Grundschule	17	Schulbergredder 21	22399	Hamburg
Potsdamer Straße	Grundschule	15	Potsdamer Straße 6	22149	Hamburg
Pröbenweg	Grundschule	1	geplant	20537	Hamburg
Pröbenweg	Stadtteilschule	1	geplant	20537	Hamburg
R					
Rahewinkel	Grundschule	2	Rahewinkel 9	22115	Hamburg
Rahlstedt	Gymnasium	19	Scharbeutzer Straße 36	22147	Hamburg
Rahlstedter Höhe	Grundschule	19	Ahrenshooper Straße 1 -3	22147	Hamburg
Ratsmühlendamm	Grundschule	14	Ratsmühlendamm 39	22335	Hamburg
Redder	Grundschule	17	Redder 4	22393	Hamburg
Rellinger Straße	Grundschule	9	Rellinger Straße 13 /15	20257	Hamburg
Richard-Linde-Weg	Stadtteilschule	20	Richard-Linde-Weg 49	21033	Hamburg
Richardstraße	Grundschule	1	Richardstraße 85	22089	Hamburg
Rissen	Stadtteilschule	6	Voßhagen 15	22559	Hamburg
Rissen	Gymnasium	6	Voßhagen 15	22559	Hamburg
Rönneburg	Grundschule	21	Kanzlerstraße 25	21079	Hamburg
Rönnkamp	Grundschule	11	Rönnkamp 3 /5	22457	Hamburg
Rotenhäuser Damm	Grundschule	3	Rotenhäuser Damm 45	21107	Hamburg
Rothestraße	Grundschule	4	Rothestraße 22	22765	Hamburg
Röthmoorweg	Grundschule	11	Röthmoorweg 9	22459	Hamburg
Rudolf-Roß	Grundschule	1	Kurze Straße 30	20355	Hamburg
Rungwisch	Grundschule	11	Rungwisch 23	22523	Hamburg
S					
Sachsenweg	Grundschule	10	Sachsenweg 74	22455	Hamburg
Sander Straße	Grundschule	20	Sander Straße 11	21029	Hamburg
Scheeßeler Kehre	Grundschule	21	Scheeßeler Kehre 2	21079	Hamburg
Schenefelder Landstraße	Grundschule	6	Schenefelder Landstraße 206	22589	Hamburg
Schnelsen-Nord	Campus-Stadtteilschule	11	geplant	22457	Hamburg
Schnuckendrift	Grundschule	22	Eulenstraße 68	22763	Hamburg
Schulkamp	Grundschule	6	Schulkamp 1 /3	22609	Hamburg
Sethweg	Grundschule	10	Sethweg 56	22455	Hamburg
Sinstorfer Weg	Grundschule	21	Sinstorfer Weg 40	21044	Hamburg
Speckenreye	Grundschule	2	Speckenreye 11	22119	Hamburg
St. Nikolai	Grundschule	12	Robert-Koch-Straße 15	20249	Hamburg
St. Pauli	Grundschule	1	Friedrichstraße 55	20359	Hamburg
Stellingen	Stadtteilschule	9	Brehmweg 60	22527	Hamburg
Stengelestraße	Grundschule	2	Stengelestraße 38	22111	Hamburg
Sternschanze	Grundschule	4	Altonaer Straße 38	20357	Hamburg
Sterntalerstraße	Grundschule	2	Sterntalerstraße 42	22119	Hamburg
Stockflethweg	Grundschule	14	Stockflethweg 160	22417	Hamburg
Strenge	Grundschule	17	Strenge 5	22391	Hamburg
Stübenhofer Weg	Stadtteilschule	3	Stübenhofer Weg 20	21109	Hamburg
Stübenhofer Weg	Grundschule	3	Stübenhofer Weg 20	21109	Hamburg
Süderelbe	Stadtteilschule	22	Neumoorstück 1	21147	Hamburg
Süderelbe	Gymnasium	22	Falkenbergsweg 5	21149	Hamburg
Süderelbe	Grundschule	22	geplant		Hamburg
Süderelbe (ReBBZ)	Sonderschule	22	Neuwiedenthaler Straße 4	21147	Hamburg
Surenland	Grundschule	16	Bramfelder Weg 121	22159	Hamburg
T					
Tegelweg	Sonderschule	16	Tegelweg 104	22159	Hamburg
Telemannstraße	Stadtteilschule	9	geplant	20255	Hamburg
Thadenstraße	Grundschule	4	Thadenstraße 147	22767	Hamburg
Theodor-Haubach	Grundschule	4	Haubachstraße 55	22765	Hamburg
Tonndorf	Grundschule	15	Rahlaukamp 1 a	22045	Hamburg
Tornquiststraße	Grundschule	8	Tornquiststraße 60	20259	Hamburg

Schulname (kurz)	Schultyp	Region	Adresse	PLZ	Ort
Traberweg	Grundschule	16	Eckerkoppel 125	22159	Hamburg
Trenknerweg	Grundschule	4	Trenknerweg 136	22605	Hamburg
Turmweg	Grundschule	8	Turmweg 33	20148	Hamburg
V					
ViVo	Stadtteilschule	4	geplant	22765	Hamburg
Vizelinstraße	Grundschule	10	Vizelinstraße 50	22529	Hamburg
Volkspark	Grundschule	4	geplant	22761	Hamburg
Volkspark	weiterf. Schule	4	geplant	22761	Hamburg
W					
Walddörfer	Stadtteilschule	18	Ahrensburger Weg 30	22359	Hamburg
Walddörfer	Gymnasium	18	Im Allhorn 45	22359	Hamburg
Wandsbek (Region 15)	Grundschule	15	geplant		Hamburg
Wandsbek (Region 16)	Stadtteilschule	16	geplant		Hamburg
Wandsbek (Region 18)	Stadtteilschule	18	geplant		Hamburg
Wandsbek-Nord (ReBBZ)	Sonderschule	16	Hohnerkamp 58	22175	Hamburg
Wandsbek-Süd (ReBBZ)	Sonderschule	15	Zitzewitzstraße 51	22043	Hamburg
Wegenkamp	Grundschule	9	Wegenkamp 9	22527	Hamburg
Weidemoor	Sonderschule	20	Weidemoor 1	21033	Hamburg
Wesperloh	Grundschule	7	Wesperloh 19	22549	Hamburg
Westerschule Finkenwerder	Grundschule	22	Finkenwerder Landscheideweg 180	21129	Hamburg
Weusthoffstraße	Grundschule	21	Weusthoffstraße 95	21075	Hamburg
Wielandstraße	Grundschule	1	Wielandstraße 9	22089	Hamburg
Wildschwanbrook	Grundschule	19	Wildschwanbrook 9	22145	Hamburg
Wilhelm	Gymnasium	8	Klosterstieg 17	20149	Hamburg
Wilhelmsburg	Stadtteilschule (Langform)	3	Rotenhäuser Straße 67	21107	Hamburg
Wilhelmsburg (ReBBZ)	Sonderschule	3	Krieterstraße 2 A	21107	Hamburg
Windmühlenweg	Grundschule	7	Windmühlenweg 17	22607	Hamburg
Winterhude (ReBBZ)	Sonderschule	14	Eschenweg 1	22335	Hamburg
Wohlwillstraße	Gymnasium	1	geplant		Hamburg
Wolfgang-Borchert-Schule	Grundschule	9	Schwenckestraße 91-93	22303	Hamburg
Z					
Zollenspieker	Grundschule	20	Kirchenheerweg 223	21037	Hamburg



Hamburg